LOKALNE GRUPY DZIAŁANIA WOJEWÓDZTWA KUJAWSKO-POMORSKIEGO

Unia Europejska

Województwo Kujawsko-Pomorskie

Krajowa Sieć Obszarów Wiejskich

Program Rozwoju Obszarów Wiejskich na lata 2014-2020

„Europejski Fundusz Rolny na rzecz Rozwoju Obszarów Wiejskich: Europa Inwestująca w obszary wiejskie”

Operacja jest współfinansowana ze środków Unii Europejskiej w ramach Schematu II Pomocy Technicznej „Krajowa Sieć Obszarów Wiejskich” Programu Rozwoju Obszarów Wiejskich na lata 2014–2020.
Informacje opracowało Partnerstwo „Lokalna Grupa Działania Bory Tucholskie”.
Instytucja Zarządzająca Programem Rozwoju Obszarów Wiejskich na lata 2014–2020 – Minister Rolnictwa i Rozwoju Wsi.
Zostań Partnerem KSOW – www.ksow.pl

LOKALNE GRUPY DZIAŁANIA WOJEWÓDZTWA KUJAWSKO-POMORSKIEGO

LOKALNE GRUPY DZIAŁANIA WOJEWÓDZTWA KUJAWSKO-POMORSKIEGO

Tuchola, 2021 r.

- granice województw
- granice powiatów
- granice gmin
- Partnerstwo „Lokalna Grupa Działania Bory Tucholskie"
- Stowarzyszenie Bydgoska Lokalna Grupa Działania „Dwie Rzeki"
- Stowarzyszenie Lokalna Grupa Działania Chełmno
- Stowarzyszenie Lokalna Grupa Działania Czarnoziem na Soli
- Stowarzyszenie Lokalna Grupa Działania „Dla Miasta Torunia"
- Stowarzyszenie Lokalna Grupa Działania „Dolina Drwęcy"
- Stowarzyszenie Lokalna Grupa Działania Dorzecza Zgłowiączki
- Stowarzyszenie Lokalna Grupa Działania Gmin Dobrzyńskich Region Południe
- Stowarzyszenie Lokalna Grupa Działania Gmin Dobrzyńskich Region Północ
- Lokalna Grupa Działania „Gminy Powiatu Świeckiego"
- Stowarzyszenie Lokalna Grupa Działania „Grudziądzki Spichlerz"
- Stowarzyszenie Lokalna Grupa Działania Inowrocław
- Lokalna Grupa Działania Miasto Włocławek
- Stowarzyszenie Nasza Krajna
- Lokalna Grupa Działania Pałuki – Wspólna Sprawa
- Stowarzyszenie „Partnerstwo dla Krajny i Pałuk"
- Stowarzyszenie „Partnerstwo dla Ziemi Kujawskiej"
- Lokalna Grupa Działania „Podgrodzie Toruńskie"
- Stowarzyszenie „Lokalna Grupa Działania Pojezierze Brodnickie"
- Lokalna Grupa Działania „Razem dla Powiatu Radziejowskiego"
- Stowarzyszenie Lokalna Grupa Działania Sąsiedzi wokół Szlaku Piastowskiego
- Stowarzyszenie Lokalna Grupa Działania Miasta Brodnicy
- Lokalna Grupa Działania „Trzy Doliny"
- Lokalna Grupa Działania „Vistula – Terra Culmensis – Rozwój przez Tradycje"
- Lokalna Grupa Działania „Zakole Dolnej Wisły"
- Lokalna Grupa Działania Ziemia Gotyku
- Stowarzyszenie Lokalna Grupa Działania Ziemia Wąbrzeska

Partnerstwo Lokalna Grupa Działania

„Bory Tucholskie”

Dane teleadresowe LGD
Partnerstwo „Lokalna Grupa Działania Bory Tucholskie”
ul. Pocztowa 7, 89-500 Tuchola
tel. 52 336 12 13
partnerstwo@borytucholskie.pl
www.partnerstwo.borytucholskie.pl

Na północy województwa kujawsko-pomorskiego, na terenie 6 gmin: Cekcyn, Gostycyn, Kęsowo, Lubiewo, Śliwice i Tuchola organizacje pozarządowe, samorządy i partnerzy gospodarczy utworzyli Partnerstwo „Lokalna Grupa Działania Bory Tucholskie”. To obszar Borów Tucholskich, więc wszystko u nas jest borowiackie, nawet Lokalna Strategia Rozwoju na lata 2016–2023, którą nazwaliśmy „Dekel do borowiackiej grapy” (poprzednia strategia to „Borowiacka grapa”). A co kryje się pod „deklem”? Wspieramy turystykę („Sztrejki, antrejki i bujawki”), przedsiębiorczość („Dycht nowe interesy”, „Wspomóżka obstojałych interesów”), ale także osoby zagrożone wykluczeniem społecznym („Wichajstry i dinksy”).

Borowiaki zawdy chantne... – najazd woja Zbysława

Wybór nazwy naszego partnerstwa był zupełnie oczywisty, gdyż Bory Tucholskie to kraina fascynująca pod wieloma względami. Znajdziesz tutaj takie cuda jak pływające wyspy na Jeziorkach Kozich, Kochanków w Rezerwacie Cisów w Wierzchlesie, Wodogrzmoty Krasnoludków, czy też mówiące kamienie. Spływy kajakowe Brdą i Wdą dostarczą wielu wrażeń, także doświadczonym kajakarzom. Na rodzinne wodne wyprawy można natomiast wybrać Wielki i Mały Kanał Brdy, których wody płyną spokojnie i leniwie, więc wiosłowanie pod prąd to też nie problem. Koniecznie zawitać trzeba do wiosek tematycznych: Górniczej (Piła), Grzybowej (Krzywogoniec), Miodowej (Wielki Mędromierz), Ptasiej (Adamkowo), Kwiatowej (Żalno)

Dycht nowe interesy – „Borowiacki sznyt”

Wichajstry i dinksy – klub młodzieżowy HAUS

Wspomózka obstojałych interesów – centrum obróbcze CNC (fot. A. Drelich)

oraz Borowiackiej (Nowy Sumin). Zobaczysz tam Plenerowe Muzeum Ptaka, odpoczniesz w wozie do apiterapii, być może spotkasz Skarbnika – Ducha Kopalni, a także kupisz marynowane grzyby, miód i swojski chleb. Jeżeli już mowa o jedzeniu, to w czasie lokalnych imprez warto skosztować tradycyjnych specjałów: polewki na maślance, mac borowiackich, ale także flyndzów, szandara, ruchanek, a nawet... fjuta. Dla mieszkańców tej części Borów Tucholskich, czyli Borowiaków te nazwy to nic dziwnego. Borowiacy oprócz gwary mają także swoje zagadki, np.: co to je? stoji, nie łazi, nic nie gada i przed nikim nie zdymnie mycki? – po prostu grzyb. To nie było trudne, ale jeżeli nie wiesz dlaczego „zielune, co wisi na drzewie i śpiewo" to śledź, z pewnością dowiesz się tego w Muzeum Borów Tucholskich.

Tedy rżnij swoja robota, zaketuj chałupa i ruk cuk drałuj na wandrychy w Bory Tucholskie (czyli – zapraszamy na wędrówki po Borach Tucholskich)!

Sztreki, antrejki... – ścieżka rowerowa w okolicy Cekcynka

Wichajstry i dinksy – „Cudawianki dla seniorów"

Lokalna Grupa Działania

„Gminy Powiatu Świeckiego”

Dane teleadresowe LGD
Lokalna Grupa Działania „Gminy Powiatu Świeckiego”
Chmielniki 2B, 86-100 Świecie
tel. 52 330 18 32
e-mail: lgdswiecie@op.pl

Lokalna Grupa Działania „Gminy Powiatu Świeckiego”

Obszar LGD „Gminy Powiatu Świeckiego” leży w północnej części województwa kujawsko-pomorskiego w obrębie Doliny Dolnej Wisły i Pojezierza Południowo-Pomorskiego. W skład obszaru objętego LSR wchodzi cały powiat świecki, tj. 11 gmin (Bukowiec, Dragacz, Drzycim, Jeżewo, Lniano, Nowe, Osie, Pruszcz, Świecie, Świekatowo, Warlubie). Dwie z nich to gminy miejsko-wiejskie (Świecie, Nowe), pozostałe – wiejskie. Ludność LGD liczy 99 839 osób, w tym 73 444 osoby zamieszkują tereny wiejskie.



Z.U.P.H OMEGA Szulc Andrzej – wprowadzenie na rynek udoskonalonych produktów, budowa hali produkcyjno-magazynowej, zakup parku maszynowego, rozwój działalności gospodarczej

Celem ogólnym Lokalnej Strategii Rozwoju LGD, „Gminy Powiatu Świeckiego” jest Wzmocnienie rozwoju społeczno-gospodarczego obszaru LGD do końca 2023 roku.

Cele szczegółowe LSR:

- Rozwój gospodarczy obszaru LGD do końca 2023 roku.
- Aktywizacja społeczna i zawodowa mieszkańców obszaru LGD, w tym grup defowaryzowanych zagrożonych ubóstwem lub wykluczeniem społecznym do końca 2023 roku.
- Podnoszenie atrakcyjności obszaru LGD poprzez rozwój infrastruktury turystycznej/rekreacyjnej, zachowanie dziedzictwa lokalnego i jego promocję do końca 2023 roku.

Utworzenie tartaku objazdowego, podjęcie działalności gospodarczej

Świadczenie usług turystycznych oraz utworzenie bazy noclegowej w Świekatowie, podjęcie działalności gospodarczej

Gmina Pruszcz – budowa placu rekreacyjnego w Serocku, rozwój infrastruktury turystycznej i rekreacyjnej

Gmina Lniano – budowa budynku zaplecza sportów wodnych w miejscowości Ostrowite, rozwój infrastruktury turystycznej i rekreacyjnej

Wysokość środków finansowych na wsparcie realizacji operacji w ramach LSR:

- Program Rozwoju Obszarów Wiejskich – 8 293 500,00 zł
- Regionalny Program Operacyjny Województwa Kujawsko-Pomorskiego na lata 2014-2020 – 14 790 000,00 zł.

w tym:

✓ 10 000 000,00 zł ze środków EFRR
✓ 4 790 000,00 zł ze środków EFS

- Wdrażanie projektów współpracy – 165 870,00 zł
- Funkcjonowanie LGD – 3 050 000,00 zł

W ramach działań LGD kładziemy duży nacisk na rozwój przedsiębiorczości na naszym obszarze, aktywnie włączyliśmy się np. w obchody Światowego Tygodnia Przedsiębiorczości, przeprowadzając 2 konkursy w formule on-line („Napisz suchar lub błyśnij dowcipem" oraz konkurs literacki „Przedsiębiorczy z LGD").

Gmina Świecie – budowa centrum turystyczno-rekreacyjnego przy parku i zbiorniku wodnym we Wiągu, rozwój infrastruktury turystycznej i rekreacyjnej

Gmina Bukowiec – plac zabaw w Gawrońcu, rozwój infrastruktury turystycznej i rekreacyjnej

Gmina Jeżewo – budowa ciągu rowerowo-pieszego w Jeżewie, rozwój infrastruktury turystycznej i rekreacyjnej

Stowarzyszenie Lokalna Grupa Działania

„Dolina Drwęcy”

Dane teleadresowe LGD
Stowarzyszenie „Lokalna Grupa Działania „Dolina Drwęcy”
Biuro Projektu: ul. Plac 1000-lecia 22a
87-400 Golub-Dobrzyń
tel./fax: (56) 682 03 53
e-mail: biuro@lgddolinadrwecy.org.pl

Stowarzyszenie Lokalna Grupa działania „Dolina Drwęcy” powstało w 2006 r. Głównym założeniem LGD są działania oddolne – dbałość o rozwój i promocja własnego regionu oraz wykorzystanie lokalnych zasobów. LGD stanowi partnerstwo trójsektorowe i wykorzystuje wiedzę oraz umiejętności swoich członków – przedstawicieli trzech sektorów: publicznego (jednostki samorządu terytorialnego), gospodarczego (przedsiębiorców) i społecznego (lokalne organizacje pozarządowe, lokalni liderzy) oraz mieszkańców. Swoje działania koncentrujemy na terenie całego powiatu golubsko-dobrzyńskiego, a więc gmin: Ciechocin, Golub-Dobrzyń, Kowalewo Pomorskie, Radomin, Zbójno oraz Miasto Golub-Dobrzyń.

LGD „Dolina Drwęcy” realizuje działania wynikające z Lokalnej Strategii Rozwoju. LSR na lata 2014-2020 ma realizować następujące cele ogólne i szczegółowe:

Cele ogólne LSR	Cele szczegółowe LSR
Cel ogólny 1: Ożywienie społeczno-gospodarcze obszaru LGD „Dolina Drwęcy” poprzez wsparcie rozwoju przedsiębiorczości i wzrost zatrudnienia	1.1. Wsparcie przedsiębiorczości
	1.2. Wsparcie tworzenia instytucji otoczenia biznesu
Cel ogólny 2: Rozwój kapitału społecznego oraz integracja społeczno-zawodowa obszaru LGD „Dolina Drwęcy”	2.1. Aktywizacja i integracja społeczności obszaru LGD
Cel ogólny 3: Poprawa atrakcyjności turystycznej i osiedleńczej obszaru LGD „Dolina Drwęcy”	3.1. Wzmocnienie promocji i potencjału turystycznego obszaru LGD
	3.2. Wzmocnienie spójności lokalnej poprzez rewitalizację fizyczną

Warsztaty z aktywizacji społecznej

Impreza promocyjna

Cele wyznaczone w naszej LSR realizujemy poprzez nabory wniosków na takie działania jak:

- wsparcie tworzenia nowych przedsiębiorstw (EFRROW),
- wsparcie rozwoju przedsiębiorstw (EFRROW),
- wsparcie tworzenia i rozwoju małych inkubatorów przedsiębiorczości (EFRR),
- włączenie społeczno-zawodowe mieszkańców obszaru LGD oraz wsparcie inicjatyw w zakresie organizowania społeczności lokalnej i animacji społecznej – projekty grantowe (EFS),
- wsparcie działań w zakresie zachowania dziedzictwa lokalnego,
- inwestycje w ogólnodostępną i niekomercyjną infrastrukturę turystyczną, rekreacyjną i kulturalną (EFRROW),
- inwestycje w infrastrukturę drogową gwarantującą spójność terytorialną w zakresie włączenia społecznego (EFRROW),
- działania infrastrukturalne przyczyniające się do rewitalizacji społeczno-gospodarczej miejscowości wiejskich (EFRR).

W ramach dotychczasowego wdrażania LSR na lata 2014–2020:

- 19 osób założyło działalność gospodarczą,
- 9 istniejących przedsiębiorstw uzyskało wsparcie na rozwój działalności gospodarczej,
- przebudowano 4,403 km dróg gminnych,
- przebudowano 4 obiekty infrastruktury turystycznej lub rekreacyjnej,
- powstało 11 nowych obiektów infrastruktury turystycznej lub rekreacyjnej,
- powstało 0,30 km ścieżek rowerowych,
- 10 miejscowości wiejskich uzyskało wsparcie na rewitalizację.

Spotkanie z przedstawicielami LGD „Brama na Podlasie"

Projekt współpracy Patrol historyczny

W ramach projektu grantowego realizowanego ze środków Europejskiego Funduszu Społecznego z osi 11 Regionalnego Programu Operacyjnego Województwa Kujawsko-Pomorskiego na lata 2014–2020 realizowane są 23 granty:

- 1 klub samopomocy,
- 7 klubów młodzieżowych,
- 8 grantów z zakresu aktywizacji społeczno-zawodowej,
- 7 grantów z zakresu organizowania społeczności lokalnej i animacji społecznej.

W okresie 2014–2020 zrealizowaliśmy 2 projekty współpracy:

- „PATROL HISTORYCZNY – pogranicze chrześcijaństwa"- organizacja żywych spotkań z historią,
- Przygotowanie i wydanie audiobooków z legendami i baśniami z regionu Ziemi Chełmińskiej, Ziemi Dobrzyńskiej i Szwajcarii Kaszubskiej oraz wykonanie materiałów promocyjnych.

Aktualnie przygotowujemy się do realizacji kolejnego projektu współpracy:

- Rzuć wszystko, idź na grzyby! – przygotowanie i wydanie elektronicznego przewodnika i publikacji oraz wykonanie materiałów promocyjnych.

Integralną częścią LSR jest Plan komunikacji, w ramach którego m.in. organizowane są mobilne punkty informacyjne LSR, imprezy promocyjne, wizyty studyjne, szkolenia, konkursy plastyczne, wydawane są ulotki i broszury, gadżety promocyjne.

Stowarzyszenie Lokalna Grupa Działania

Dorzecza Zgłowiączki

Dane teleadresowe LGD
Stowarzyszenie Lokalna Grupa Działania Dorzecza Zgłowiączki
ul. Sikorskiego 12
87-850 Choceń
tel. 542 846 669
e-mail: zglowiaczka@wp.pl
www.kujawiaki.pl

Terenem działania Stowarzyszenia LGD Dorzecza Zgłowiączki jest cały powiat włocławski, przez którego północną część przepływa rzeka Wisła. Obszar ten jest bardzo różnorodny i atrakcyjny turystycznie. Tutaj swe źródło ma rzeka Noteć, tutaj urodził się Kazimierz Wielki (m. Kowal) i Władysław Łokietek (m. Brześć Kujawski). Tutaj również znajdują się najstarsze zabytki prehistoryczne w Europie – grobowce megalityczne we wsiach Wietrzychowice i Gaj (gmina Izbica Kujawska) i w Sarnowie (gmina Lubraniec). Obiekty te pochodzą sprzed 5500 lat. Obszar LGD to nie tylko historia ale i malownicze miejsca w których to jeziora – bo jest ich tu ponad 100, wiodą prym. Oto kilka z nich: Jezioro Modzerowskie o powierzchni ponad 230 ha, gdzie celem objęcia ochroną terenów źródliskowych rzeki Noteci, ustanowiony został Obszar Chronionego Krajobrazu. Kolejne o powierzchni ponad 40 ha to Jezioro Chodeckie położone prawie 30 metrów niżej niż poziom centrum przyległego miasta (Chodecz) jezioro to łączy się z wieloma innymi jeziorami z naszego obszaru: Kromszewickim, przez rzekę Chodeczkę z jeziorem Lubienieckim, Ługowskim, Borzymowskim, Krukowskim i łączy się z rzeką Zgłowiączką. Obszar LGD to również rezerwaty: Rezerwat przyrody „Gościąż" – jedyny rezerwat przyrody nieożywionej w województwie kujawsko-pomorskim, Rezerwat „Kulin" położony

Park Etnograficzny w Kłóbce

Jezioro Modzerowskie

Plaża Choceń

Zajęcia w Klubie Młodzieżowym w Choceniu

Prowadzenie działalności gospodarczej w zakresie produkcji ekstraktów roślinnych

na skarpie Wisły. Jest to jeden z najcenniejszych obiektów przyrodniczych na terenie środkowej Polski. W rezerwacie położonym na niezwykle malowniczych i trudno dostępnych skarpach, wytworzył się specyficzny mikroklimat (cieplejszy niż na terenach przyległych), który pozwolił na wykształcenie się biocenoz zbliżonych do lasostepów Ukrainy czy Niziny Węgierskiej. Na trenie LGD mamy Uzdrowisko Wieniec Zdrój, Kujawsko-Dobrzyński Park Etnograficzny w Kłóbce, mamy również swój Szczecin, Mielno i Chotel -pisany przez „ch" ☺ i białe kangury w Zielonej Szkole w Goreniu.

Głównym działaniem LGD jest wspieranie rozwoju lokalnych firm i to zarówno tych firm, które są na lokalnym rynku już od dawna jak i przedsiębiorców, którzy dopiero rozwijają swoje skrzydła. Wsparcie na jakie mogą liczyć lokalne firmy to dofinansowanie działań, które powodują zarówno zwiększenie miejsc pracy jak i wprowadzenie w przedsiębiorstwie nowych/ulepszanych usług. LGD do tej pory w ramach PROW ogłosiło 5 konkursów w których ze wsparcia skorzystało ponad 50 nowych firm i 6 konusów w zakresie wsparcia dla firm już istniejących – tutaj ze wsparcia skorzystało ok. 15 przedsiębiorców. Przedsiębiorcy z naszego obszaru mogli również skorzystać ze wsparcia w ramach grantów (oś 7 RPO WK-P). LGD w ramach tego działania podpisało 23 umowy o udzielenie grantu. Nie tylko przedsiębiorcy mogą liczyć na dofinansowanie swoich pomysłów w ramach środków LGD ale również inne podmioty, które chcą podjąć działania w zakresie poprawy wizerunku całego obszaru LGD – zwiększenie jego atrakcyjności w zakresie turystyki i rekreacji. LGD to nie tylko infrastruktura i lokalny biznes, ale również działania społeczne aktywizujące lokalną społeczność m.in. warsztaty, pikniki, konkursy plastyczne.

Jezioro Lubienieckie

Stowarzyszenie Lokalna Grupa Działania

Gmin Dobrzyńskich Region Północ

Dane teleadresowe LGD
Siedziba:
ul. Tadeusza Kościuszki 10, 87-500 Rypin
Biuro i adres do korespondencji:
ul. Koszarowa 3, lokal nr 5, 87-500 Rypin
tel. 505 759 320, 572 352 797
e-mail: dobrzyniacy@wp.pl
www.elgd.pl

REGION PÓŁNOC
STOWARZYSZENIE LOKALNA GRUPA DZIAŁANIA GMIN DOBRZYŃSKICH REGION PÓŁNOC

Stowarzyszenie Lokalna Grupa Działania Gmin Dobrzyńskich Region Północ obejmuje swoim działaniem teren powiatu rypińskiego to jest Gminy wiejskie: Brzuze, Rogowo, Rypin, Skrwilno, Wąpielsk oraz Gminę miejską Rypin.

Działamy od 2006 roku i czynnie wspieramy rozwój naszego obszaru realizując Lokalną Strategię Rozwoju, która ukierunkowana jest na inicjowanie i wzmacnianie oddolnych więzi, aktywizowanie lokalnej społeczności do działań oraz szeroko pojęty rozwój społeczno-gospodarczy obszaru.

W obecnej perspektywie finansowej na zaplanowane w Strategii działania dysponujemy budżetem w wysokości ponad 17 mln złotych. Środki pochodzą z Programu Rozwoju Obszarów Wiejskich na lata 2014-2020 oraz Regionalnego Programu Operacyjnego Województwa Kujawsko-Pomorskiego na lata 2014-2020.

Punktem wyjścia do realizowanych przez nas przedsięwzięć i projektów są zasoby ludzkie, kulturowe, historyczne i przyrodnicze naszego obszaru, dlatego katalog realizowanych inicjatyw jest obszerny i uwzględnia wszystkie sfery jego funkcjonowania.

Nasze LGD to fundusze unijne w zasięgu ręki...

Realizujemy wsparcie na rozwój istniejących i powstawanie nowych firm, tworzenie i utrzymanie infrastruktury kulturalnej, rekreacyjnej i turystycznej, zachowanie i promocję lokalnego dziedzictwa, edukację ekologiczną, rewitalizację społeczno-gospodarczą oraz wzmocnienie kapitału społecznego. Organizujemy szkolenia, warsztaty i konferencje, wydajemy materiały informacyjno-promocyjne, zajmujemy się konsultacjami i doradztwem.

Wspieramy, animujemy, zrzeszamy.

Rękodzieło z obszaru LSR – Pracownia Ceramiczna Melerart
(Wąpielsk 15, 87-337 Wąpielsk, tel. 784 853 432)

Rękodzieło z obszaru LSR – Przybylska Marianna
(Kleszczyn, 87-517 Brzuze, tel. 604 870 983)

Działania animacyjne LGD – Eventy promujące wdrażanie LSR

Działania animacyjne LGD – Mobilne punkty informacyjno-konsultacyjne LGD z grupą animatorów

Cele i przedsięwzięcia LSR

Cel ogólny nr 1.: Rozwój przedsiębiorczości oraz wzrost zatrudnienia na obszarze „Stowarzyszenia LGD Gmin Dobrzyńskich Region Północ" do 2023 r.

Cel szczegółowy 1.1.: Poprawa warunków rozwoju dla powstawania nowych miejsc pracy na obszarze „Stowarzyszenia LGD Gmin Dobrzyńskich Region Północ" do 2023 r.

Przedsięwzięcie 1.1.1.: Tworzenie nowych przedsiębiorstw.

Przedsięwzięcie 1.1.2.: Wsparcie inwestycyjne dla mikro i małych przedsiębiorstw.

Cel ogólny nr 2.: Poprawa atrakcyjności gospodarczej i turystycznej opartej na tradycji i zasobach naturalnych obszaru „Stowarzyszenia LGD Gmin Dobrzyńskich Region Północ" do 2023 r.

Cel szczegółowy 2.1.: Poprawa infrastruktury publicznej oraz jakości życia mieszkańców na obszarze „Stowarzyszenia LGD Gmin Dobrzyńskich Region Północ" do 2023 r.

Przedsięwzięcie 2.1.1.: Rozwój infrastruktury turystycznej, rekreacyjnej i kulturalnej.

Przedsięwzięcie 2.1.2.: Rozwój infrastruktury komunikacyjnej poprawiającej spójność terytorialną.

Cel szczegółowy 2.2.: Rozwój tożsamości lokalnej na obszarze „Stowarzyszenia LGD Gmin Dobrzyńskich Region Północ" do 2023 r.

Przedsięwzięcie 2.2.1.: Ochrona, promocja i rozwój produktów lokalnych oraz dziedzictwa lokalnego.

Cel ogólny nr 3.: Rozwój spójności społecznej obszaru „Stowarzyszenia LGD Gmin Dobrzyńskich Region Północ" do 2023 r.

Cel szczegółowy 3.1.: Kształtowanie postaw sprzyjających zaangażowaniu w oddolne inicjatywy lokalne na obszarze „Stowarzyszenia LGD Gmin Dobrzyńskich Region Północ" do 2023 r.

Przedsięwzięcie 3.1.1.: Wzmocnienie kapitału społecznego mieszkańców LGD.

Przedsięwzięcie 3.1.2.: Podnoszenie wiedzy mieszkańców, w tym w szczególności w zakresie ochrony środowiska, zmian klimatycznych i innowacji.

Cel szczegółowy 3.2.: Wzrost wykorzystania potencjału społeczno-gospodarczego środowisk zagrożonych ubóstwem lub wykluczeniem społecznym na obszarze „Stowarzyszenia LGD Gmin Dobrzyńskich Region Północ" do 2023 r.

Przedsięwzięcie 3.2.1.: Rewitalizacja społeczno-gospodarcza miejscowości wiejskich.

Przedsięwzięcie 3.2.2.: Tworzenie warunków dla wzmocnienia aktywnej integracji o charakterze środowiskowym i wsparcia animacji i przedsiębiorczości społecznej.

Stowarzyszenie Lokalna Grupa Działania

Czarnoziem na Soli

Dane teleadresowe LGD
Biuro Stowarzyszenia LGD Czarnoziem na Soli
ul. Niepodległości 16, 88-150 Kruszwica
tel. 52 353 71 12, 600 818 821
NIP 556-267-97-03 KRS 0000320289

Budowa boiska wielofunkcyjnego przy Szkole Zawodowej w Gniewkowie

Przebudowa i wyposażenie Centrum Dziedzictwa Kujaw Zachodnich w miejscowości Łojewo (gmina Inowrocław)

Obszar działania Stowarzyszenia LGD Czarnoziem na Soli znajduje się w południowej części województwa kujawsko-pomorskiego i obejmuje osiem gmin powiatu inowrocławskiego, w tym: cztery gminy miejsko-wiejskie (Gniewkowo, Janikowo, Kruszwica i Pakość) oraz cztery gminy wiejskie (Dąbrowa Biskupia, Inowrocław, Rojewo i Złotniki Kujawskie). Członkiem LGD Czarnoziem na Soli nie jest Gmina Miejska Inowrocław. Obszar LGD zamieszkuje 88 681 osób, a jego łączna powierzchnia wynosi 1 195 km^2.

← Mapa obszaru działania LGD Czarnoziem na Soli

Warsztaty promocji wolontariatu w ramach projektu grantowego EFS „OKULAR – Kujawska Szkoła Liderów Aktywności Lokalnej (LAL)" real. przez Stowarzyszenie Inicjatywne „OKULAR"

Cel ogólny	Cel szczegółowy	Przedsięwzięcie	Źródło	Kwota
1. Wsparcie rozwoju	1.1 Rozwój przedsiębiorczości na obszarze LSR do 2023 r.	1.1.1 Zakładanie nowych firm na obszarze LSR do 2023 r.	EFFROW	4 500 000,00
		1.1.2 Rozwijanie działalności gospodarczej na obszarze LSR do 2023 r.		800 000,00
		1.1.3 Tworzenie inkubatorów przetwórstwa lokalnego produktów rolnych na obszarze LSR do 2023 r.		500 000,00
2. Zwiększenie atrakcyjności obszaru LSR do 2023 r.	2.1 Rozbudowa i poprawa standardu infrastruktury turystycznej i rekreacyjnej oraz rewitalizacja i poprawa estetyki przestrzeni publicznej na obszarze LSR do 2023 r.	2.1.1 Budowa lub przebudowa infrastruktury turystycznej i rekreacyjnej na obszarze LSR do 2023 r.	EFFROW	3 500 000,00
		2.1.2 Rewitalizacja wsi na obszarze LSR do 2023 r.	EFRR	9 500 000,00
3. Wzmocnienie kapitału społecznego i włączenie społeczne na obszarze LSR do 2023 r.	3.1 Włączenie społeczne mieszkańców obszaru LSR do 2023 r.	3.1.1 Aktywizacja społeczno-zawodowa mieszkańców obszaru LSR do 2023 r.	EFS	3 800 000,00
	3.2 Aktywizacja i integracja mieszkańców obszaru LSR do 2023 r.	3.2.1 Realizacja przedsięwzięć edukacyjnych, kulturalnych oraz integracyjnych do 2023 r.	EFFROW	300 000,00
		3.2.2 Funkcjonowanie LGD do 2023 r.		3 050 000,00
		3.2.3 Realizacja projektów współpracy do 2023 r.		200 000,00
	3.3 Promocja zasobów lokalnych obszaru LSR do 2023 r.	3.3.1 Opracowanie publikacji oraz materiałów informacyjno-promocyjnych do 2023 r.		400 000,00
Suma:				26 550 000,00

Stowarzyszenie Lokalna Grupa Działania

Gmin Dobrzyńskich Region Południe

Dane teleadresowe LGD
Stowarzyszenie Lokalna Grupa Działania Gmin Dobrzyńskich Region Południe
ul. Szkolna 4
87-610 Dobrzyń nad Wisłą

Zakup nowoczesnego mobilnego planetarium na potrzeby utworzenia nowej działalności gospodarczej na obszarze LSR

Stowarzyszenie Lokalna Grupa Działania Gmin Dobrzyńskich Region Południe usytułowane jest w południowo-wschodniej części Ziemi Dobrzyńskiej jego południową granicę stanowi rzeka Wisła, wschodnią rzeka Skrwa, a północną Ziemia Chełmińska.

Stowarzyszenie Lokalna Grupa Działania Gmin Dobrzyńskich Region Południe obejmuje obszar 10 gmin położonych w południowo-wschodniej część województwa kujawsko-pomorskiego. W skład LGD wchodzi siedem gmin wiejskich: - Czernikowo, - Kikół, - Tłuchowo, - Wielgie, - Bobrowniki, - Chrostkowo, - Lipno, dwie gminy miejsko-wiejskie: - Skępe, - Dobrzyń nad Wisłą oraz Miasto Lipno. Dziewięć gmin wchodzi w skład powiatu lipnowskiego natomiast gmina Czernikowo leży na ternie powiatu toruńskiego Całkowita powierzchnia obszaru Lokalnej Grupy Działania wynosi 1 185 km2 . Aktualna liczba mieszkańców to 74 950. Chlubą mieszkańców są liczne zabytki sakralne położone na tym równinnym terenie okraszonym licznymi jeziorami i rzeczkami będącymi naturalnym miejscem letniego wypoczynku.

Zakup nowoczesnego mobilnego planetarium na potrzeby utworzenia nowej działalności gospodarczej na obszarze LSR

Utworzenie i prowadzenie działalności gospodarczej w zakresie wypożyczania sprzętu rekreacyjnego i sportowego

Podjęcie działalności gospodarczej w zakresie rehabilitacji i rekreacji konnej na obszarze LSR

Podjęcie działalności gospodarczej w zakresie rehabilitacji i rekreacji konnej na obszarze LSR

Projekty zrealizowane w ramach wdrażania LSR:

- Wnioskodawca: **Agnieszka Kołodziejska**

Tytuł projektu: Zakup nowoczesnego mobilnego planetarium na potrzeby utworzenia nowej działalności gospodarczej na obszarze LSR

- Wnioskodawca: **Wojciech Bógdał**

Tytuł projektu: Utworzenie i prowadzenie działalności gospodarczej w zakresie organizacji rekreacyjnych i turystycznych lotów moto-paralotnią

- Wnioskodawca: **Adrianna Furmanek**

Tytuł projektu: Podjęcie działalności gospodarczej w zakresie rehabilitacji i rekreacji konnej na obszarze LSR

- Wnioskodawca: **Paweł Ławski**

Tytuł projektu: Sauna mobilna

- Wnioskodawca: **Łukasz Mokwiński**

Tytuł projektu: Utworzenie i prowadzenie działalności gospodarczej w zakresie wypożyczania sprzętu rekreacyjnego i sportowego

Sauna mobilna, real. Paweł Ławski

Utworzenie i prowadzenie działalności gospodarczej w zakresie organizacji rekreacyjnych i turystycznych lotów moto-paralotnią

Stowarzyszenie Lokalna Grupa Działania

Nasza Krajna

Dane teleadresowe LGD
Stowarzyszenie NASZA KRAJNA
ul. Jeziorna 6,
89-400 Sępólno Krajeńskie
tel. 531 089 577 lub 884 001 997
e-mail: biuro@naszakrajna.org
www.naszakrajna.org

Lokalna Grupa Działania pod nazwą **Stowarzyszenie NASZA KRAJNA** obejmuje obszar czterech gmin województwa kujawsko-pomorskiego w powiecie sępoleńskim. Tworzą ją gminy: Kamień Krajeński, Sępólno Krajeńskie, Sośno i Więcbork.

Podstawowe informacje dotyczące Lokalnej Strategii Rozwoju:

MISJA: Lokalna Grupa Działania Stowarzyszenie NASZA KRAJNA tworzy warunki rozwoju gospodarczego obszaru oraz dąży do poprawy jakości życia i aktywizacji społeczności lokalnej.

WIZJA: NASZA KRAJNA miejscem harmonijnego rozwoju przy wykorzystaniu i zachowaniu walorów przyrodniczych, kulturowych i historycznych, wykorzystujące aktywność społeczną i nowoczesną infrastrukturę, przyjazne inwestorom.

Cele Strategii

CEL I Zwiększenie atrakcyjności lokalnego rynku pracy

CEL SZCZEGÓŁOWY Rozwój przedsiębiorczości oraz wzrost aktywności zawodowej mieszkańców obszaru

PRZEDSIĘWZIĘCIE Przedsiębiorcza NASZA KRAJNA

PRZEDSIĘWZIĘCIE Aktywizacja zawodowa mieszkańców obszaru

CEL II Rozwój lokalnych inicjatyw na rzecz budowania kapitału społecznego

CEL SZCZEGÓŁOWY Pobudzenie aktywności społecznej mieszkańców

PRZEDSIĘWZIĘCIE Obszar LGD NASZA KRAJNA aktywny kulturalnie i społecznie

PRZEDSIĘWZIĘCIE Rozwój lokalnej infrastruktury

Podpisywanie umów o powierzenie grantu na wsparcie inwestycyjne mikro i małych przedsiębiorstw

W ostatnim czasie podpisaliśmy 28 umów z przedsiębiorcami z terenu powiatu sępoleńskiego na projekty grantowe w zakresie „Wsparcie inwestycyjne mikro i małych przedsiębiorstw – projekty inwestycyjne poprawiające konkurencyjność przedsiębiorstwa, związane z unowocześnieniem sposobu działania jak i oferty". Całkowita kwota środków przeznaczonych na dofinansowanie projektów w naborze wyniosła 1 644 154,88 zł (EFRR w ramach RPO WK-P).

Realizacja projektów grantowych w ramach Europejskiego Funduszu Społecznego.

Zajęcia w ramach projektu „Kuźnia talentów!"

Zajęcia w ramach projektu „Klubowa Jedynka"

Zajęcia w ramach projektu „Razem z dorosłość"

Zajęcia w ramach projektu „Mogę wszystko"

Działania animacyjne

Warsztaty kulinarne dla dorosłych

Warsztaty rękodzielnicze – świąteczne stroiki

Serce na nakrętki

Warsztaty kulinarne dla młodzieży

Szkolenie dla beneficjentów

Lokalna Grupa Działania

Pałuki – Wspólna Sprawa

Dane teleadresowe LGD
Lokalna Grupa Działania Pałuki – Wspólna Sprawa
Plac Działowy 6, 88–400 Żnin
tel. 609–996-155
e-mail: lgd@lgd-paluki.pl
www.lgd-paluki.pl
www.facebook.com/LokalnaGrupaDzialaniaZnin

Lokalna Grupa Działania Pałuki – Wspólna Sprawa to porozumienie partnerskie osób i instytucji zainteresowanych rozwojem obszarów wiejskich i poprawą jakości życia mieszkańców na terenie 6 gmin w powiecie żnińskim. Partnerstwo zawiązało się w grudniu 2007 roku i przybrało formę stowarzyszenia, której członkami są reprezentanci gmin, organizacji pozarządowych, przedsiębiorstw, instytucji publicznych z obszaru gmin Barcin, Gąsawa, Łabiszyn, Rogowo, Janowiec Wielkopolski i Żnin. Członkiem LGD jest także Powiat Żniński.

Słów kilka o działalności LGD

W wyniku realizacji Lokalnej Strategii Rozwoju w poprzedniej perspektywie finansowej na terenie powiatu żnińskiego zrealizowano kilkanaście zadań w ramach tzw. Małych Projektów. To m.in. wydanie publikacji promujących powiat żniński, utworzenie i wyposażenie wypożyczalni rowerów i sprzętu wodnego przy stanicy „Neptun" w Barcinie, utworzenie siłowni plenerowych w Rogowie, Lubostroniu, Łabiszynie, zakup i montaż placu zabaw na ternie Miejskiego Ośrodka Sportu w Żninie, remont podsadzki zabytkowego prezbiterium kościoła w Kierzkowie wraz z remontem zabytkowych organów, wspomogliśmy także budowę dodatkowego obiektu noclegowego na terenie Muzeum Kolei Wąskotorowej w Wenecji. Doposażyliśmy, wyremontowaliśmy i oznaczyliśmy obiekty wpisane do rejestru zabytków i kultury m.in. Muzeum Archeologiczne w Biskupinie i organy w kościele NMP Królowej Polski w Żninie. W poprzedniej perspektywie powstał film promujący powiat żniński, przygotowano i oznakowano ścieżki nordic walking.

Aktualnie realizujemy kolejną Lokalną Strategię Rozwoju na lata 2014–2020. To strategia wielofunduszowa finansowana ze środków Europejskiego Funduszu na rzecz Rozwoju Obszarów Wiejskich (w ramach PROW 2014–2020) oraz Europejskiego Rozwoju Regionalnego i Europejskiego Funduszu Społecznego (w ramach Regionalnego Programu Operacyjnego na lata 2014–2020). Budżet przeznaczony na realizację zadań i projektów wynosi blisko 20 mln złotych. Lokalna Grupa Działania Pałuki – Wspólna Sprawa opracowała na ten czas Lokalną

Pałac w Lubostroniu

Kolejka wąskotorowa w trasie

Strategię Rozwoju, gdzie wyznaczone zostały trzy główne cele do realizacji: wsparcie przedsiębiorczości, wzrost konkurencyjności obszaru LSR oraz wsparcie włączenia społecznego i aktywizacji mieszkańców (rewitalizacja).

W odpowiedzi na konkurs ogłoszony przez LGD w zakresie tematycznym: Działania na rzecz osób zagrożonych ubóstwem lub wykluczeniem społecznym, na terenie LSR zrealizowanych zostało 25 grantów na łączną kwotę 1.176.391,76 zł. Poszczególne projekty wspierały rozwiązania w zakresie organizowania społeczności lokalnej i animacji społecznej z wykorzystaniem lidera lub animatora aktywności lokalnej oraz wiele innych rozwiązań w zakresie organizowania społeczności lokalnej i animacji społecznej. Z projektu skorzystało ponad 400 uczestników pochodzących z terenu objętego LSR, wywodzących się z grup osób zagrożonych ubóstwem lub wykluczeniem społecznym oraz otoczenia tych grup. Dofinansowanie z LGD dla tych projektów w wysokości ponad 1 mln 100 tys. złotych trafiło do jedenastu beneficjentów.

W kolejnym konkursie LGD: Działania infrastrukturalne przyczyniające się do rewitalizacji społeczno-gospodarczej miejscowości wiejskich – w szczególności o dużej koncentracji negatywnych zjawisk społecznych – zmierzające do ożywienia społeczno-gospodarczego danego obszaru i poprawy warunków uczestnictwa osób zamieszkujących obszary problemowe w życiu społecznym i gospodarczym, wybranych zostało 5 projektów związanych z: Gminą Rogowo, Gminą Gąsawa oraz Gminą Żnin na łączną kwotę 6 226 513,88 zł.

W ogłoszonym konkursie: Działania na rzecz osób zagrożonych ubóstwem lub wykluczeniem społecznym na obszarze LSR, LGD rozdysponowała środki w łącznej kwocie 900.000,00 zł dla 3 wnioskodawców, którzy realizują łącznie 6 projektów grantowych dla 97 uczestników z obszaru LSR. Celem nadrzędnym jest poprawa sytuacji na rynku pracy w powiecie żnińskim poprzez realizację kompleksowego wsparcia aktywizacji społeczno zawodowej dla 97 uczestników zagrożonych ubóstwem lub wykluczeniem społecznym z powiatu żnińskiego. Efektem przeprowadzonych projektów będzie wzrost zatrudnienia, kwalifikacji/kompetencji osób zagrożonych ubóstwem i wykluczeniem społecznym.

Żnin z lotu ptaka

Nowe firmy, nowe miejsca pracy

Konkursy na przyznanie dotacji zorganizowaliśmy w 2017 i 2018 oraz 2019 roku. Dzięki unijnym funduszom udało się stworzyć 48 nowych firm, które uzyskały wsparcie w kwocie 100 tys. złotych. Ponadto, dwudziestu dwóch przedsiębiorców, otrzymało od 150 do 300 tys. złotych na rozwój istniejących już biznesów. W roku 2021 przeprowadzony został kolejny konkurs dla przedsiębiorców działających na obszarze LSR w zakresie wsparcia inwestycyjnego mikro i małych przedsiębiorstw. Alokacja środków wyniosła 1 mln złotych. Pieniądze na rozwój przedsiębiorczości pochodzą ze środków Europejskiego Rozwoju Regionalnego i Europejskiego Funduszu Społecznego. Osoby chcące założyć własną działalność gospodarczą otrzymały konkretne wsparcie. Możliwość ta pojawiła się dopiero w aktualnym okresie programowania.

Pozostała działalność LGD

Ponadto Lokalna Grupa Działania Pałuki – Wspólna Sprawa prowadzi swoje działania na wielu płaszczyznach m.in. poprzez: organizowanie wydarzeń np. „Cykl koncertów z LGD", corocznie przeprowadzamy rajd pieszy Nordic Walking. Cyklicznie organizowane są także liczne konkursy m.in. Domowa Lista Przebojów – konkursy prowadzone na antenie Radio Żnin FM, konkursy – układaj puzzle z LGD, „Najpiękniejsza choinka domowa", „A to właśnie Pałuki" i wiele innych. LGD Pałuki – Wspólna Sprawa stara się także wspierać lokalnych artystów i dzięki tym wsparciom wydane zostały dwie płyty; Maciej Meller – Zenith oraz MC Mały – Raper na Pół Etatu.

Od 2019 roku Lokalna Grupa Działania Pałuki – Wspólna Sprawa uczestniczy w projekcie: „ECHOES – European Cultural Heritage: Opportunities for citizens" – Europejskie Dziedzictwo Kulturowe – w zagranicznej konferencji poświęconej dziedzictwu kulturowemu oraz współpracy i integracji społeczności lokalnej. W spotkaniach sieci bierze udział 18 partnerów z 13 krajów Unii Europejskiej.

Lokalna Grupa Działania Stowarzyszenie

„Partnerstwo dla Krajny i Pałuk”

Dane teleadresowe LGD
Stowarzyszenie „Partnerstwo dla Krajny i Pałuk”
ul. Powstańców Wielkopolskich 6
89-100 Nakło nad Notecią
tel. (52) 524 64 34, 607 822 019, 607 822 024
e-mail: biuro@rlks.naklo.pl, partnerstwo.naklo@wp.pl
www.krajna-paluki.cna.org.pl, www.rlks.naklo.pl

OD ODNOWY WSI DO LEADERA W DOLINIE NOTECI

Krajna i Pałuki – dwa regiony etnograficzne, przedzielone rzeką Noteć, które pomimo różnic historycznych, kulturowych i kulinarnych wspólnie budują swoją tożsamość. Tę odrębność, różnorodność i wzajemne przenikanie się wspiera i promuje **Lokalna Grupa Działania Stowarzyszenie „Partnerstwo dla Krajny i Pałuk”** obejmująca obszar zamknięty w granicach administracyjnych powiatu nakielskiego.

Jak to się zaczęło?

Proces budowania Partnerstwa na Krajnie i Pałukach sięga 2001 r., kiedy to nieformalna grupa osób zaproponowała lokalnym władzom uruchomienie programu odnowy wsi na skalę powiatu. Była to pierwsza tego typu inicjatywa w Polsce. W roku 2006 istniejące Partnerstwo sformalizowane zostało jako Lokalna Grupa Działania (w formie Fundacji). Po uzyskaniu dofinansowania w ramach II schematu PPL+, w roku 2007, wdrożone zostały zapisy pierwszej strategii Partnerstwa dla Krajny i Pałuk. Już wówczas część środków Partnerstwo rozdysponowało pomiędzy lokalną społeczność poprzez system grantów na oddolne inicjatywy.

„Łączy nas Noteć”

W okresie programowania 2007-2013, z uwagi na ówczesne uregulowania prawne, Partnerstwo powołało do życia Stowarzyszenie „Partnerstwo dla Krajny i Pałuk”, które wdrożyło Lokalną Strategię Rozwoju „Łączy nas Noteć” na kwotę blisko **13 mln zł**. Dofinansowaniem w tym czasie wsparto ponad 50 obiektów infrastruktury turystycznej, kulturowej i rekreacyjnej, 123 inicjatywy promocyjne, kulturowe lub edukacyjne, dodatkowo utworzono 13 nowych miejsc pracy poprzez wsparcie inwestycyjne 18 istniejących przedsiębiorstw. Głównym produktem tej strategii jest funkcjonujące do dziś **Ekomuzeum Doliny Noteci** – produkt turystyczny, które scala atrakcje turystyczne regionu.

„Aktywna i przedsiębiorcza Dolina Noteci”

W perspektywie 2014-2020 wdrażana przez Partnerstwo dla Krajny i Pałuk Strategia „Aktywna i przedsiębiorcza Dolina Noteci” ma charakter wielofunduszowy i realizowana jest w ramach instru-

Centrum Akceptacji i Aktywności Społecznej w Paterku (EFRR)

Peruwiańska historia w Dolinie Noteci (granty EFS)

mentu RLKS. Źródłem jej finansowania, w kwocie ogólnej blisko **24 mln zł,** jest Program Rozwoju Obszarów Wiejskich oraz Regionalny Program Operacyjny Województwa Kujawsko-Pomorskiego. Przedsięwzięcia wdrażane w ramach Strategii są zarówno kontynuacją działań z sukcesem realizowanych w latach poprzednich, związanych m.in. z promocją lokalnego dziedzictwa, budowaniem produktu turystycznego w postaci Ekomuzeum Doliny Noteci, wsparciem lokalnych przedsiębiorstw i tworzeniem miejsc pracy ale również zakładają działania nowe, ukierunkowane na aktywizację społeczno-zawodową mieszkańców znajdujących się w szczególnie trudnej sytuacji, często zagrożonych ubóstwem lub wykluczeniem społecznym.

Dzięki instrumentowi RLKS mieszkańcy powiatu nakielskiego, bez względu na wiek, mają szansę na rozwój swoich pasji czy zainteresowań, realizacji własnych pomysłów biznesowych czy powrotu na rynek pracy.

Partnerstwo wspiera liczne inicjatywy na rzecz seniorów oraz osób niepełnosprawnych, a także dzieci i młodzież skupione w klubach młodzieżowych. Ponadto przyczynia się do promocji i zachowania lokalnego dziedzictwa wspierając przedsięwzięcia edukacyjne i rekreacyjne, wydarzenia promocyjne czy związane z ochroną i zachowaniem środowiska naturalnego. Działaniom tym towarzyszy powstawanie infrastruktury stanowiącej zaplecze dla realizowanych lokalnych inicjatyw m.in. centra rozwoju społecznego czy kulturalnego, jak również obiekty służące wypoczynkowi i rekreacji.

Aktywizacja i animacja lokalnej społeczności

W ramach działalności animacyjnej LGD organizuje m.in. cykliczne spotkania i inicjatywy dla seniorów oraz dzieci i młodzieży, fora przedsiębiorców, plebiscyty promujące „Młode Talenty Krajny i Paluk", wyjazdy studyjne, konkurs dziedzictwa kulinarnego, warsztaty czy szkolenia tematyczne.

Nieprzerwanie od 2008 roku LGD prowadzi również Program Stypendialny „Młody Talent Krajny i Pałuk", który wspiera finansowo utalentowanych, młodych ludzi z obszaru powiatu nakielskiego. Łącznie do tej pory przyznano już 95 stypendiów.

Staramy się być blisko mieszkańców powiatu nakielskiego i odpowiadać na ich potrzeby.

Ekomuzeum Doliny Noteci

Flagowym działaniem LGD jest nadal Ekomuzeum Doliny Noteci (EDN) – produkt turystyczny w postaci sieci rozproszonych w terenie obiektów, które

Teren sportowo-rekreacyjny w Zamościu (EFRROW)

Organizacja przedsięwzięcia edukacyjnego Smaki Krajny i Pałuk (granty PROW)

tworzą „żywą" kolekcję, obrazującą wartości historyczne, przyrodnicze i kulturowe regionu oraz dorobek jego mieszkańców. Jego celem jest zachowanie i eksponowanie lokalnych tradycji i charakterystycznego rzemiosła oraz sposobu życia poprzez prezentacje, warsztaty, czy pokazy organizowane przez mieszkańców regionu Krajny i Pałuk. Na ekomuzealnej mapie powiatu nakielskiego znajdują się zarówno restauracje z tradycyjną kuchnią, pasieki pszczelarskie, miejsca rekreacji oraz indywidualni wytwórcy lokalnych produktów. Ofertę EDN wzbogacają swoją działalnością Koła Gospodyń Wiejskich.

Współpraca w ramach EDN zaowocowała m.in. powstaniem tras geocachingowych (www.geocaching.com), oznakowanych ścieżek nordic walking, tras pieszych i rowerowych czy powstaniem aplikacji mobilnej: Raiza – na szagę przez Krajnę – więcej na (www.turystyka-krajna-paluki.pl).

Zapraszamy do odwiedzania regionu Krajny i Pałuk!

Lokalna Grupa Działania Stowarzyszenie

Partnerstwo dla Ziemi Kujawskiej

Dane teleadresowe LGD
Odolion, ul. Piaskowa 4
87-700 Aleksandrów Kujawski
tel. (54) 282 40 97
e-mail: ziemia.kujawska@wp.pl
www.ziemiakujawska.pl

Teren Lokalnej Grupy Działania Stowarzyszenia „Partnerstwo dla Ziemi Kujawskiej" tworzą gminy należące do powiatu aleksandrowskiego, który usytuowany jest w południowej części województwa kujawsko-pomorskiego. Powiat aleksandrowski jest nieodłączną częścią Kujaw, z którymi kojarzy się charakterystyczna dla danego regionu muzyka, działalność artystyczna, ubiór oraz wiele inny elementów, które łącznie tworzą bogactwo kulturowe regionu. Pod względem **położenia geograficznego**, południową granicę powiatu nakreśla Równina Inowrocławska, która ma charakter równiny morenowej, prawie pozbawionej jezior. Wschodni kraniec powiatu określa Wisła wraz z Niziną Ciechocińską. Na północy regionu mieści się fragment Kotliny Toruńskiej, która nazywana jest również Kotliną Toruńsko-Bydgoską – rozciąga się na północ od Włocławka do Nakła nad Notecią. Wielkim **atutem lokalizacyjnym** jest niewielka odległość, jaka dzieli go od dużych aglomeracji, takich jak Toruń, Bydgoszcz, a także Włocławek, będących ośrodkami kulturalnymi, akademickimi i gospodarczymi. Głównym kierunkiem turystów jest miasto Ciechocinek, który słynie z uzdrowiskowego charakteru.

Podpisanie umów grantowych (czerwiec 2019 r.)

Lokalna Grupa Działania, w ramach swojej działalności, podejmuje inicjatywy stymulujące rozwój gmin obszaru, zarówno w płaszczyźnie rozwoju gospodarczego, społecznego jak i kulturalnego. Dotyczy to również rozwoju turystyki oraz przedsiębiorczości.

Nieszawa, widok wzdłuż Wisły



Tężnie Solankowe w Ciechocinku

Mobilny punkt informacyjny

Koło Gospodyń Wiejskich

Stowarzyszenie „Partnerstwo dla Ziemi Kujawskiej" realizuje przedsięwzięcia w zakresie:

- Aktywnej integracji społecznej lub społeczno-zawodowej,
- Wspierania tworzenia i rozwoju mikro i małych przedsiębiorstw,
- Wspierania rozwoju działalności gospodarczej w ramach grantów RPO,
- Wspierania inwestycji w zakresie budowy lub przebudowy publicznych dróg gminnych lub powiatowych,
- Poprawy infrastruktury kulturalnej, turystycznej oraz rekreacyjnej,
- Wspierania inwestycji w zakresie rewitalizacji obszaru,
- Promocji obszaru objętego LSR, w tym produktów i usług lokalnych,
- Wspierania działań zmierzających do zachowania dziedzictwa kulturowego.

Stowarzyszenie „Partnerstwo dla Ziemi Kujawskiej" od 1.09.2013 roku jest organem prowadzącym Niepubliczne Przedszkola oraz Punkty Przedszkolne „Wyspa Malucha" na terenie Gminy Aleksandrów Kujawski w miejscowościach:

- Stawki,
- Służewo,
- Otłoczyn,
- Opoki,
- Ostrowąs,
- Przybranowo.

Drugą prowadzoną przez Stowarzyszenie placówką oświatową działającą na terenie powiatu aleksandrowskiego jest Niepubliczne Przedszkole „Bajeczna Przystań" w Nieszawie funkcjonujące na terenie Miasta Nieszawa.

Dworzec Kolejowy w Aleksandrowie Kujawskim

Wszystkie placówki zapewniają wysoko wykwalifikowaną kadrę pedagogiczną i fachowy personel pomocniczy, a także oprócz zajęć dydaktyczno-wychowawczych i opiekuńczych zajęcia dodatkowe: język angielski, rytmikę, pomoc logopedyczną.

Stowarzyszenie podjęło również działania w kierunku powstania nowej placówki opiekuńczej dla dzieci do lat 3 na terenie Gminy Wiejskiej Zakrzewo. Realizacja utworzenia i funkcjonowania klubu dziecięcego Klub Maluch „Skrzat" przewidziana jest na rok 2021.

Stowarzyszenie wspiera promocję produktów lokalnych będących wizytówką regionu. Należą do nich m.in. żurek kujawski, masło wołuszewskie, ogórki małosolne i księżycówka z Kujaw. Wyroby te przygotowywane są tradycyjną metodą z surowców lokalnie dostępnych, w sposób przyjazny dla środowiska. Produkty lokalne zostały wpisane na Listę Produktów Tradycyjnych prowadzoną przez Ministerstwo Rolnictwa i Rozwoju Wsi.

Stowarzyszenie Lokalna Grupa Działania

„Podgrodzie Toruńskie"

Dane teleadresowe LGD
Stowarzyszenie Lokalna Grupa Działania „Podgrodzie Toruńskie"
Lubicz Dolny, ul. Toruńska 36A lok. 2
87-162 Lubicz
e-mail: biuro@podgrodzietorunskie.pl
www.podgrodzie-torunskie.pl

Lokalna Grupa Działania
Podgrodzie Toruńskie

Opis obszaru objętego LSR

Lokalna Grupa Działania „Podgrodzie Toruńskie" to stowarzyszenie powołane w 2006 r., z inicjatywy władz samorządowych, organizacji pozarządowych oraz osób fizycznych z trzech podtoruńskich gmin.

Obecnie do obszaru działania LGD należy gmina Lubicz, gmina Obrowo oraz gmina Wielka Nieszawka. Łączna powierzchnia obszaru LGD wynosi 484 km^2, co stanowi 39% obszaru powiatu i prawie 3% powierzchni województwa kujawsko-pomorskiego.

Atutem „Podgrodzia Toruńskiego" jest nie tylko położenie, ale przede wszystkim walory krajobrazowo-przyrodnicze. Określają one kierunki rozwoju i rodzaj aktywności ekonomicznej. Obszar bezpośrednio położony jest wzdłuż nurtu rzeki Wisły, a w gminie Lubicz swoje ujście do Wisły ma rzeka Drwęca. Korzystne cechy środowiska naturalnego – dużo lasów i terenów leśnych, obszary chronionego krajobrazu tj. Dolina Dolnej Wisły, Dolina Drwęcy, Wydmy Kotliny Toruńskiej, liczne pomniki przyrody i użytki ekologiczne – sprzyjają rekreacji, wypoczynkowi i ekologii. Bliskie otoczenie drugiego co do wielkości miasta w województwie – Torunia, wpływa korzystnie na rozwój przedsiębiorczości na obszarze LGD.

Festyn Lubicza Dolnego

Podstawowe informacje dotyczące założeń i realizacji LSR

W perspektywie finansowej 2014-2020, LGD realizuje ideę RLKS czyli Rozwoju lokalnego kierowanego przez społeczność, która służy włączeniu obywateli na szczeblu lokalnym w inicjowanie i realizację działań na rzecz rozwoju lokalnego. Głównymi celami Lokalnej Strategii Rozwoju LGD „Podgrodzie Toruńskie" jest:

- Wsparcie rozwoju przedsiębiorczości,
- Rozwój obszaru poprzez działania rewitalizacyjne, poprawę standardu infrastruktury technicznej i działania promocyjne,
- Wzrost aktywizacji społeczno-zawodowej mieszkańców, w tym poprzez rewitalizację społeczną.

Wdrażane w ramach LSR przedsięwzięcia kierowane są do mieszkańców obszaru LGD, a w szczególności osób należących do grup defaworyzowanych w kontekście dostępu do rynku pracy tj.

- Osoby w wieku powyżej 50 lat,
- Osoby oddalone od rynku pracy,
- Kobiety (w tym osoby z trudnościami opiekuńczo-wychowawczymi),
- Osoby do 25 roku życia,
- Osoby niepełnosprawne.

W 2016 roku LGD rozpoczęła wdrażanie LSR z budżetem 10 729 696,32 zł, z czego na realizację LSR przeznaczonych było 8 989 696,32 zł. Trzy lata później „Podgrodzie Toruńskie" otrzymało aż 2 nagrody w postaci dodatkowych środków do rozdysponowania, z przeznaczeniem na wsparcie przedsiębiorczości oraz rewitalizację społeczno-gospodarczą, których łączna wartość wyniosła 3 690 000,00 zł, zwiększając tym samym budżet LGD do kwoty 14 419 696,32 zł.

Remont wieży kościoła w Grabowcu

Kolejnym elementem współdziałania ze społecznością lokalną są projekty współfinansowane z Europejskiego Funduszu Społecznego. Celem projektów jest przede wszystkim zintegrowanie i zaktywizowanie lokalnej społeczności w formie zajęć edukacyjnych i rozwojowych, a także poprzez pokazywanie pozytywnych wzorców i kształtowanie odpowiednich postaw. W dotychczas realizowanych projektach uczestnicy brali udział w różnych zajęciach takich jak: poradnictwo psychologiczne, spotkania z ratownikiem medycznym, zajęcia plastyczne i rękodzielnicze, zajęcia fotograficzne, zajęcia sportowe. Zostały również zorganizowane wycieczki o charakterze integracyjnym i edukacyjnym, które przyczyniły się do integracji uczestników w obrębie grupy, jak i w szerzej pojętym środowisku.

Oprócz dofinansowań i dotacji nasze LGD organizuje corocznie festyny, koncerty oraz działania aktywizacyjne głównie dla osób z grup defaworyzowanych. Jedną z takich form aktywizacji są warsztaty aktywizujące, które dają możliwość sprawdzenia własnych preferencji sensorycznych, wykorzystywanych w procesie „uczenia się przez całe życie". Dotychczas Stowarzyszenie zorganizowało już warsztaty m.in. z zakresu wizażu, wypieku pierników, decoupage, szycia, wolontariatu, rękodzieła, teatralne, wokalne, warsztaty z udzielania pierwszej pomocy, ogrodnicze, warsztaty z tworzenia z wikliny oraz makramy.

Podjęcie działalności gospodarczej świadczącej usługi w zakresie izolacji natryskowej budynków pianą PUR

Urządzenie przestrzeni publicznej w Lubiczu Górnym – pumptrack ze skateparkiem

Stowarzyszenie „Lokalna Grupa Działania

Pojezierze Brodnickie”

Dane teleadresowe LGD
Stowarzyszenie „Lokalna Grupa Działania Pojezierze Brodnickie”
Karbowo, ul. Wczasowa 46
87-300 Brodnica
tel. 56 493 44 04
e-mail: lgdbrodnica@wp.pl
www.lgdpojezierzebrodnickie.pl

Stowarzyszenie „Lokalna Grupa Działania Pojezierze Brodnickie” wdraża LSR, aby osiągnąć następujące cele:

1. **Ogólny**: „Rozwój przedsiębiorczości i różnicowanie działalności gospodarczej na obszarze LSR”

Szczegółowe: „Wzmocnienie przedsiębiorczości na obszarze LSR” i „Wsparcie w podejmowaniu nowej aktywności gospodarczej”

2. **Ogólny**: „Wzrost konkurencyjności obszaru LSR oraz podniesienie jakości życia mieszkańców”

Szczegółowe: „Wykorzystanie zasobów i walorów środowiska naturalnego dla rozwoju turystyki” i „Rozwój obszaru poprzez inwestycje drogowe oraz na obszarach rewitalizowanych i poprawę dostępności do infrastruktury rekreacyjno–sportowo – kulturowej”

3. **Ogólny**: „Wzrost umiejętności mieszkańców obszaru LSR poprzez rozwój działań edukacyjnych między innymi na obszarach rewitalizowanych”

Szczegółowe: „Podniesienie poziomu kapitału ludzkiego i społecznego” i „Podniesienie wiedzy użytecznej”

Do realizacji wskazanych celów budżet przedstawiał się następująco (z podziałem na poszczególne fundusze w zł):

EFMR –	3 600 000,00
EFRROW –	6 098 000,00
EFRR –	8 284 000,00
EFS –	3 192 000,00
Na funkcjonowanie i animację z EFS –	2 850 000,00

Ze wsparcia finansowego mogą skorzystać: przedsiębiorcy, podejmujący działalność gospodarczą, JST, NGO, osoby fizyczne.

Lokalna Grupa Działania Pojezierze Brodnickie jest to jedyna LGD w Polsce i jedna z dziewięciu LGD w UE wdrażająca LSR z wykorzystaniem czterech funduszy. Dodatkowo wystąpiliśmy o zwiększenie naszego budżetu w ramach środków z EFRROW oraz EFMR wynikających z różnic kursowych.

Bardzo ważnym elementem naszej działalności jest bieżąca współpraca z rolnikami produkującymi z wykorzystaniem metod ekologicznych oraz z prowadzącymi Rolniczy Handel Detaliczny.

Rejsy katamaranem po jeziorach Pojezierza Brodnickiego

Pole do mini-golfa we Fiałkach, gm. Górzno

Pralnia ekologiczna

Boisko wielofunkcyjne w Janowie, gm. Świedziebnia

Obszar naszego LSR obejmuje następujące gminy wiejskie: Bartniczka, Bobrowo, Brodnica, Brzozie, Osiek, Świedziebnia, Zbiczno oraz miejsko-wiejskie: Górzno i Jabłonowo Pomorskie. Na terenie wskazanych gmin znajdują się dwa parki krajobrazowe: Brodnicki Park Krajobrazowy i Górznieńsko-Lidzbarski Park Krajobrazowy. Oznacza to, że posiadamy cenne tereny przyrodnicze, rezerwaty przyrody, a flora i fauna cechuje się dużym bogactwem gatunków.

Wyjazd studyjny do miejsc chowu i hodowli ryb w Republice Czeskiej

Organizacja festynu mlecznego w Świedziebni

Lokalna Grupa Działania

„Razem dla Powiatu Radziejowskiego"

Dane teleadresowe LGD
Lokalna Grupa Działania „Razem dla Powiatu Radziejowskiego"
ul. Kościuszki 20/22
88-200 Radziejów
tel. 530 900 618
e-mail: radziejow@lgd.com.pl
www.lgd.com.pl

LGD
Razem dla Powiatu Radziejowskiego

Ziemie Powiatu Radziejowskiego, a więc obszar działalności Lokalnej Grupy Działania „Razem dla Powiatu Radziejowskiego", rozciągają się między górną Notecią, kanałem Bachorze i górną Zgłowiączką w południowej części Kujaw Wschodnich.

Powiat Radziejowski położony jest w granicach administracyjnych województwa kujawsko-pomorskiego, w jego południowej części. Zajmuje powierzchnię 607 km^2 i jest jednym z najmniejszych w województwie kujawsko-pomorskim. Od strony północnej sąsiaduje z powiatem aleksandrowskim, od południowej – z powiatem konińskim znajdującym się w woj. Wielkopolskim, wschodniej – z powiatem włocławskim, a od zachodu z powiatem inowrocławskim.

W skład Powiatu Radziejowskiego wchodzi 7 jednostek terytorialnych:

- Miasto Radziejów,
- Miasto i Gmina Piotrków Kujawski oraz
- 5 gmin wiejskich: Bytoń, Dobre, Osięciny, Radziejów, Topólka.

Turystyka w Powiecie Radziejowskim, obok rolnictwa, stanowi szansę dla zachowania przyrody w całym Powiecie oraz ogólnego rozwoju społeczno-gospodarczego tego obszaru. Obecnie w powiecie radziejowskim funkcjonuje 3-stopniowy system turystyczny:

1. Miasto Radziejów posiada obiekty gastronomiczne, informację turystyczną, szeroką gamę usług motoryzacyjnych, rekreacyjno-sportowych i kulturalno-rozrywkowych.
2. Na terenie Powiatu Radziejowskiego znajdują się miejscowości o dużej koncentracji zagospodarowania i ruchu turystycznego, położone nad jeziorami Gopło i Głuszyńskim, posiadające punkty obsługi turystycznej takie jak: gospodarstwa agroturystyczne, większe zespoły zabudowy letniskowej, kąpieliska, plaże itp.
3. Ważną rolę w obsłudze turystów na terenie powiatu pełnią szlaki i trasy turystyczne. Są to szlaki piesze, wodne, motorowe stanowiące historyczne szlaki komunikacyjne, takie jak: szlak Łokietka, szlak Powstania Styczniowego, szlak I Armii Wojska Polskiego.

Wokół jezior znajdują się pokryte lasami atrakcyjne tereny wypoczynkowo-rekreacyjne. Najwięk-

Dzienny Dom Seniora w Dobrem

Świetlica wiejska w Zagorzycach

Pomost rekreacyjno-wędkarski wraz z plażą nad jez. Głuszyńskim w gm. Bytoń

Plac zabaw i siłownia w Lubsinie – miasto i gmina Piotrków Kujawski

sze jeziora to: Głuszyńskie, Gopło, Chalno, Czarny Bród, Kamieniec. Kompleksy leśne znajdują się na terenie gmin Piotrków Kujawski i Topólka.

Powiat Radziejowski to nie tylko kraina niezwykłych pejzaży, ciekawostek krajoznawczych i historycznych – to również atrakcyjny i świetnie przygotowany partner do organizowania działalności gospodarczej i inwestowania.

LGD swoją działalnością obejmuje cały obszar Powiatu Radziejowskiego. Do zadań LGD należy m.in.: przygotowanie i przeprowadzenie naborów wniosków o przyznanie pomocy we wskazanych w Lokalnej Strategii Rozwoju obszarach, a także wsparcie wnioskodawców w przygotowywaniu dokumentacji i aplikowaniu o środki.

W ramach środków PROW 2014–2020 w zakresie tematycznym: Rozwój ogólnodostępnej i niekomercyjnej infrastruktury turystycznej, rekreacyjnej i kulturalnej, w Gminie Bytoń przebudowano pomost rekreacyjno-wędkarski i zagospodarowano plażę nad Jeziorem Głuszyńskim oraz przebudowano budynek świetlicy wiejskiej w Witowie. Ponadto w Radziejowskim Domu Kultury przebudowano scenę oraz salę widowiskowo-konferencyjną w celu zwiększenia funkcjonalności obiektu. Natomiast Miasto i Gmina Piotrków Kujawski zagospodarowało centrum wsi w miejscowości Lubsin. W Gminie Topólka utworzono plażę publiczną nad Jeziorem Głuszyńskim wraz z infrastrukturą towarzyszącą.

W ramach środków RPO WK-P 2014–2020, w zakresie rewitalizacji obszarów wiejskich, w Gminie Dobre dokonano przebudowy budynku w celu utworzenia Dziennego Domu Seniora w Dobrem. W Gminie Radziejów, w ramach ogłaszanych przez LGD konkursów, w miejscowościach Zagorzyce i Opatowice dokonano rozbudowy i przebudowy świetlic wiejskich wraz z zagospodarowaniem terenu wokół obiektów.

Nasz świat staje się coraz bardziej otwarty. LGD wspiera lokalne inicjatywy i rozwój, chce także pomóc w nawiązywaniu przez mieszkańców szerokich kontaktów społecznych i gospodarczych. Rozwój gospodarczy w Powiecie Radziejowskim inicjują małe i średnie przedsiębiorstwa. Jako LGD pomagamy w ich rozwoju. Zamierzamy wspierać przedsiębiorstwa w pozyskiwaniu partnerów krajowych i zagranicznych, ułatwiać zdobywanie wiedzy i dostęp do nowoczesnych technologii.

Świetlica wiejska w Opatowicach wraz z zagospodarowaniem terenu

Radziejowski Dom Kultury

Stowarzyszenie Lokalna Grupa Działania

Sąsiedzi wokół Szlaku Piastowskiego

Dane teleadresowe LGD
Stowarzyszenie Lokalna Grupa Działania Sąsiedzi wokół Szlaku Piastowskiego
ul. Władysława Jagiełły 11
88-300 Mogilno
tel. 730 731 842
e-mail: lgdsasiedzi@lgdsasiedzi.pl
www.lgdsasiedzi.pl

Podstawowe informacje dotyczące założeń, realizacji LSR

Naszą misją jest wspieranie mieszkańców, organizacji pozarządowych, przedsiębiorców i jednostek sektora finansów publicznych w kreowaniu wszechstronnego i zrównoważonego rozwoju obszaru LGD. Podejmowane przez nas działania mają na celu poprawę jakości życia mieszkańców, rozwój lokalnej społeczności, pobudzanie aktywności mieszkańców, podniesienie atrakcyjności turystycznej obszaru oraz zachowanie lokalnego dziedzictwa kulturowego.

Najważniejszym założeniem, do którego realizacji zmierza LGD, jest osiągnięcie celów zaplanowanych w Lokalnej Strategii Rozwoju:

- Rozwój przedsiębiorczości poprzez wzrost zatrudnienia i konkurencyjności przedsiębiorstw na obszarze LGD,
- Poprawa atrakcyjności obszaru LGD poprzez: poprawę i rozwój infrastruktury turystycznej, rekreacyjnej i kulturalnej, ożywienie społeczno-gospodarcze i podniesienie jakości życia mieszkańców LGD oraz podtrzymywanie tradycji jako element integrujący mieszkańców obszaru LGD,
- Rozwój kapitału społecznego na obszarze LGD poprzez pobudzenie zaangażowania mieszkańców dla oddolnych inicjatyw lokalnych na obszarze LGD oraz wspieranie wzrostu aktywności społeczno-zawodowej środowisk zagrożonych ubóstwem lub wykluczeniem społecznym na obszarze LGD do 2023 roku, zwłaszcza przez podejmowanie działań na rzecz osób zagrożonych ubóstwem lub wykluczeniem społecznym.

Cele LSR, opracowane na podstawie analizy obszaru działania LGD oraz analizy SWOT, w której uczestniczyli przedstawiciele wszystkich sektorów i mieszkańcy całego terenu działania LGD, tworzą wspólny, ściśle ze sobą powiązany system. Każdy z przedstawicieli sektorów ma możliwość realizacji przedsięwzięć. W efekcie różne podmioty pozostają w synergii z innymi, wzajemnie się uzupełniają, co sprzyja tworzeniu wartości dodanej w postaci tworzenia nowych relacji podczas wdrażania konkretnych działań, jak również budowaniu poczucia wspólnoty i możliwości wzajemnej pomocy oraz powstawania nowych nieformalnych powiązań w przyszłości.

Opis obszaru objętego LSR

Obszar objęty funkcjonowaniem Stowarzyszenia Lokalna Grupa Działania Sąsiedzi wokół Szlaku Piastowskiego pokrywa się z granicami administracyjnymi powiatu mogileńskiego, a więc obejmuje dwie gminy miejsko-wiejskie: Mogilno i Strzelno oraz dwie gminy wiejskie: Dąbrowa i Jeziora Wielkie. Łączna powierzchnia zamieszkiwanego przez ponad 45 000 osób terenu wynosi 675,9 km^2.

Atrakcyjne położenie malowniczego obszaru LGD, na południowo-zachodnim krańcu województwa kujawsko-pomorskiego, bogactwo walorów środo-

wiska przyrodniczego – liczne lasy, rzeki i jeziora, wiele miejsc i pamiątek piastowskiej historii tu na miejscu i w okolicy, ciekawe miejsca rekreacji nieskażone cywilizacją, są zachętą do odwiedzenia naszego regionu.

Teren LGD znajduje się na Szlaku Piastowskim – jednej z najciekawszych tras historyczno-krajoznawczych w Polsce. Na głównej trasie Szlaku leżą Mogilno i Strzelno, boczne trasy – północna biegnie z Mogilna do Dąbrowy, południowa do Strzelna. Gmina Jeziora Wielkie położona jest w bliskim sąsiedztwie Szlaku i jest niezwykle atrakcyjna przyrodniczo. Cały obszar jest również bardzo interesujący pod względem zasobów historyczno-kulturowych. LGD położona jest bowiem na terenie dwóch regionów etnograficznych: Gmina Mogilno i Gmina Dąbrowa w części leżą na terenie Pałuk, Gminy: Strzelno i Jeziora Wielkie na Kujawach. Na obszarze LSR zachowało się wiele materialnych elementów dziedzictwa historyczno-kulturowego. Położenie na granicy tych regionów powoduje, że kultura związana z obrzędami i zwyczajami jest bardzo bogata i wynika z wymieszania się tych kultur.

Lokalna Grupa Działania

„Trzy Doliny”

Dane teleadresowe LGD
Lokalna Grupa Działania „Trzy Doliny”
Gądecz 33, 86-022 Dobrcz
tel. 795 423 090, 739 246 434
e-mail: lgd.trzydoliny@gmail.com

Lokalna Grupa Działania „Trzy Doliny” jest stowarzyszeniem, które obejmuje obszarem 7 gmin powiatu bydgoskiego: Koronowo, Osielsko, Solec Kujawski, Białe Błota, Sicienko, Nowa Wieś Wielka, Dobrcz. Cechą szczególną, tego obszaru, jest położenie w dolinach trzech rzek: Wisły, Brdy i Noteci. Największym bogactwem terenu, na którym znajduje się LGD „Trzy Doliny” są jeziora, lasy oraz urozmaicona rzeźba terenu. Różnorodność ta związana jest z położeniem geograficznym oraz korzystnymi warunkami klimatycznymi, które sprawiają, że jest on niezwykle cenny przyrodniczo. Bardzo ciekawym miejscem jest, Puszcza Bydgoska, gdzie w miejscowości Nowe Smolno (gmina Nowa Wieś Wielka), znajduje się granitowa rzeźba symbolizująca przecięcie 18 południka z 53 równoleżnikiem. To pierwsze w Polsce, trwałe oznakowanie skrzyżowania dwóch pełnych współrzędnych geograficznych. W gminie Osielsko, w miejscowości Żołędowo, znajduje się uroczy drewniany kościółek, pw. Podwyższenia Krzyża Świętego, z XVIII w. W roku 2019, po sprowadzeniu relikwii św. Huberta, został oficjalnie ustanowiony sanktuarium diecezji bydgoskiej. Na przykościelnym cmentarzu, znajduje się kaplica grobowa rodziny Moszczeńskich, z drugiej połowy XIX w., odrestaurowana dzięki środkom z Programu Rozwoju Obszarów Wiejskich, w latach 2017–2019. Natomiast mieszkańcy „Doliny Strzeleckiej” co roku organizują Święto Śliwki, podczas którego lokalni wytwórcy smażą w kuprowych kotłach śliwki z lokalnych sadów. Powidła te są wytwarzane zgodnie ze starymi recepturami i zostały docenione przez Ministerstwo Rolnictwa poprzez wpis na listę produktów tradycyjnych.

Pierwszym celem działalności LGD jest rewitalizacja społeczna poprzez polepszenie warunków spędzania czasu wolnego przez mieszkańców i turystów, a także wzrost aktywności społeczności lokalnej i integracji mieszkańców na rzecz inkluzji społecznej. Kolejnym celem jest wykorzystanie lokalnych zasobów przyrodniczych, kulturowych i turystycznych jako stymulatora rozwoju gospodarczego poprzez wspieranie podejmowania i rozwoju działalności gospodarczej, w tym turystyki wiejskiej. LGD Trzy Doliny jest Stowarzyszeniem, w którym realizacja celów odbywa się wyłącznie, ze środków Programu Rozwoju Obszarów Wiejskich, na lata 2014–2020. Dzięki tym funduszom udało

III Regionalny Konkurs Wokalny „Śpiewam o miłości”

Mikołajkowa Niedziela Medyczna

Warsztaty Kulinarne

Święto Śliwki w Strzelcach Dolnych

nam się doprowadzić do utworzenia 23 nowych firm oraz wsparliśmy 11 przedsiębiorców, w rozwinięciu działalności.

Wspólnie z LGD „Barcja", LGD „Łączy Nas Kanał Elbląski" i LGD „Ziemia Łańcucka" zrealizowaliśmy projekt współpracy Symbioza Małych Atrakcji Kulinarnych (SMAK), który miał na celu rozwój obszarów i promocję produktów lokalnych z terenów objętych partnerstwem poprzez organizację wydarzeń promocyjnych i edukacyjnych, a także wpis na listę produktów tradycyjnych. Obecnie realizujemy kolejny projekt współpracy: Zintegrowany Produkt turystyczny SZLAK, wspólnie ze Stowarzyszeniem Kraina Drwęcy i Pasłęki, LGD „Barcja", LGD „Łączy Nas Kanał Elbląski". Ma on na celu promocję zdrowego i aktywnego stylu życia poprzez rozwój szlaków pieszych dla mieszkańców i turystów. W ramach tego projektu organizujemy szkolenie dla 7 osób na instruktorów *nordic walking*. Osoby te, podczas dwudniowego szkolenia przeprowadzonego przez profesjonalną firmę, zapoznają się z technikami uprawiania tego sportu.

Staramy się być cały czas blisko mieszkańców, inicjując lub współorganizując wiele wydarzeń mających na celu integrację lokalnej społeczności. LGD wkłada dużo wysiłku w kultywowanie lokalnego dziedzictwa kulturowego. Efektem tych działań są takie wydarzenia jak: Mikołajkowa Niedziela Medyczna, Regionalny Konkurs „Śpiewam o miłości", Kulinarny Konkurs „Smaki Trzech Dolin", Rodzinny Rajd Rowerowy, Przegląd chórów ludowych, Jarmark Jesienny. Jednocześnie, na wielu imprezach promujemy lokalnych wytwórców, tematycznie związanych z danym wydarzeniem, nie zapominając informować o możliwości rozwoju lokalnego za pośrednictwem środków pochodzących z Programu Rozwoju Obszarów Wiejskich 2014–2020.

Podwyższenia Krzyża Świętego z XVIII w.

Tradycyjne smażenie powideł w kuprowych kotłach

Lokalna Grupa Działania

„Vistula – Terra Culmensis – Rozwój przez Tradycję”

Dane teleadresowe LGD
Stowarzyszenie LGD „Vistula – Terra Culmensis – Rozwój przez Tradycję”
Sztynwag 46, 86-302 Sztynwag
tel. 501 795 541
e-mail: sekretariat@lgdvistula.org
www.lgdvistula.org

(LGD) „VISTULA – TERRA CULMENSIS – ROZWÓJ PRZEZ TRADYCJĘ” działa jako Stowarzyszenie, które zostało utworzone w maju 2006 r. Nazwa Stowarzyszenie powstała z połączenia słów Vistula – **Wisła**, Terra Culmensis – **Ziemia Chełmińska,** Rozwój przez Tradycję, **rozwój obszarów wiejskich**, integracja, animacja i aktywizacja lokalnej społeczności wykorzystując dostępne bogactwa naturalno-kulturowe.

Obszar LGD to **teren historycznej Ziemi Chełmińskiej** położnej nad Wisłą i Osą. Obszar **jest spójny** pod względem: **geograficznym**, **przyrodniczym, kulturalnym.**

Działalność Stowarzyszenia określa Statut, a kierunek działania wytycza Lokalna Strategia Rozwoju **(LSR).**

LGD to **partnerstwo** przedstawicieli instytucji publicznych, lokalnych partnerów społecznych i gospodarczych oraz mieszkańców. LGD jest podmiotem budującym swoją tożsamość na zasobach wiedzy i doświadczeniu swoich członków. LGD posiada także członka wspierającego jakim jest Powiat Chełmiński.

Wiedza i doświadczenie lokalnych partnerów pozwala z sukcesem wdrażać zadania na rzecz poprawy zatrudnienia i tworzenia miejsc pracy, przeciwdziałać zjawiskom wykluczenia społecznego i ubóstwa. Pozwala na rozwój ekonomii społecznej i usług świadczonych w interesie ogólnym. Skutecznie pozwala realizować rewitalizację społeczno-gospodarczą.

Tylko do końca 2020 r. dzięki środkom rozdysponowanym za pośrednictwem LGD:

- zostały otwarte **43 nowe firmy**;
- **6 firm rozwinęło** swoją działalność;
- powstało **71 obiektów infrastruktury** turystycznej lub rekreacyjnej lub kulturalnej typu świetlice wiejskie, boiska siłownie, place zabaw, w tym dostosowano je dla osób z niepełnosprawnościami;

Wydarzenie otwarte w ramach projektu grantowego

Zajęcia z robotyki w ramach projektu grantowego

• wsparto **38 obiektów** zlokalizowanych na obszarach objętych **rewitalizacją** społeczno-zawodową (rozbudowa, przebudowa świetlic wiejskich, boisk, wiat), w tym dostosowano je dla osób z niepełnosprawnościami;

• **podpisano 37 umów** na tzw. projekty grantowe w ramach których **wsparcie** z zakresu aktywizacji społecznej **otrzymają 773 osoby:**

• **zrealizowano 2 projekty współpracy** z innymi LGD, **w tym projekt międzynarodowy.** Projekty te zostały nagrodzone w ramach ogólnopolskiego konkursu na najlepsze inicjatyw w ramach projektów współpracy. Projekt „Skarby Ziemi Chełmińskiej", której nasza LGD była liderem (Partnerzy: LGD Ziemia Gotyku, Zakole Dolnej Wisły) **został wyróżniony** za trwałość projektu i zaangażowanie społeczności lokalnej – zamontowano 40 tablic w formie „światowidów", wydano 700 szt. gier planszowych spersonalizowanych (z nadrukiem „skarbów"), wydano 6000 szt. publikacji opisującej i obrazującej „skarby" historycznej Ziemi Chełmińskiej, 5000 szt. map, opracowano aplikację mobilną po atrakcjach obszaru partnerów projektu, zakupiono gadżety reklamowe, utworzono stronę internetową projektu, organizowano i wzięto udział w licznych imprezach plenerowych. Drugi projekt „Inteligentne specjalizacje w promocji lokalnego dziedzictwa" (Partnerzy: LGD Zakole Dolnej Wisły (lider), LAG „Gaujas Partneriba" – partner z Łotwy, LAG „Jurkante" – partner z Łotwy, LAG Gorski Kotar – partner z Chorwacji) **otrzymał nagrodę** w kategorii „Kapitał społeczny, dziedzictwo lokalne" dla projektów międzynarodowych;

• **przeprowadzono** szereg **spotkań/szkoleń informacyjno-promocyjnych** dot. ogłaszanych konkursów, szkoleń tematycznych typu ABC małej firmy, ABC księgowości, dla KGW; w tym spotkania on-line;

• zorganizowano imprezy plenerowe mające na celu integracje, animację, promocje obszaru i działań wdrażanych w ramach LSR;

• zorganizowano wizyty studyjne ukierunkowane na zdobywanie wiedzy i nabywanie nowych doświadczeń;

• przeprowadzono konkursy plastyczne, fotograficzne mające na celu zbudowanie nowych relacji, motywację jak i pobudzenie do aktywnego spędzania czasu wolnego;

• przeprowadzono akcje on-line promujące LGD i jej działalność, w tym pobudzające do aktywności typu „Kijki za spacer", gdzie uczestnik na profilu Facebook miał za zadanie opublikowania zdjęcia ze spaceru po swojej okolicy – w ramach nagrody uzyskał zakupione w ramach Wdrażania LSR nagrody – kijki do *nordic walking*; akcje te ogłaszane są cyklicznie, głównie w okresie ograniczonych kontaktów ze społeczną spowodowana pandemią COVID-19,

Warsztaty kuchni tradycyjnej
w ramach projektu grantowego

• zorganizowano fora przedsiębiorczości.

Ponadto:

• w ramach **zadań dodatkowych** realizujemy **rajdy rowerowe** z historią regionu w roli głównej w ramach dodatkowo pozyskanego wsparcia ze Starostwa powiatowego w Chełmnie,

• jesteśmy **Partnerem międzynarodowego projektu „Akademia od pola do stołu: V4 na rzecz zrównoważonego rolnictwa w Albanii"** – projekt finansowany z funduszy wyszehradzkich. Projekt realizowany jest przez 5 organizacji pozarządowych, z 3 krajowymi sieciami wiejskimi (Albańska Sieć na rzecz Rozwoju Obszarów Wiejskich; Parlament Wiejski na Słowacji; Węgierska Krajowa Sieć Obszarów Wiejskich;) oraz 2 stowarzyszenia o bardzo dużym doświadczeniu (Lokalna Grupa Działania „Vistula – Terra Culmensis"; Czesko-Morawskie Stowarzyszenie Przedsiębiorców Rolniczych). Realizacją działania kieruje Albańska Sieć na rzecz Rozwoju Obszarów Wiejskich .

Lokalna Grupa Działania

„Zakole Dolnej Wisły"

Dane teleadresowe LGD
Lokalna Grupa Działania „Zakole Dolnej Wisły"
ul. Chełmińska 7b, 86-253 Kijewo Królewskie
e-mail: biuro@zakolewisly.pl
www.zakolewisly.pl

Zakole Dolnej Wisły
LOKALNA GRUPA DZIAŁANIA

Podstawowe informacje o LGD

Lokalna Grupa Działania „Zakole Dolnej Wisły" jest porozumieniem partnerskim osób i instytucji skupionych w ramach sektora społecznego, gospodarczego i publicznego. Działa w formie stowarzyszenia na obszarze czterech gmin: Dąbrowa Chełmińska, Kijewo Królewskie, Unisław i Zławieś Wielka.

Rajd *nordic walking* szlakami pięknej Doliny Dolnej Wisły

Od 2009 roku Stowarzyszenie wdraża unijny program LEADER mający na celu aktywizację mieszkańców obszarów wiejskich poprzez budowanie potencjału społecznego na wsi z wykorzystaniem lokalnych zasobów. Projekty zrealizowane w ramach lokalnych strategii rozwoju wpływają na zrównoważony rozwój obszaru, w tym rozwój przedsiębiorczości, tworzenie nowych miejsc pracy, wsparcie osób zagrożonych ubóstwem i wykluczeniem społecznym, zachowanie dziedzictwa kulturowego i przyrodniczego oraz stworzenie mieszkańcom otoczenia sprzyjającego edukacji, integracji i aktywizacji.

Obszar Zakola leży w pięknej dolinie Wisły, posiadającej bogate walory przyrodnicze i krajobrazowe. Stowarzyszenie działa na rzecz promocji tych naturalnych i kulturowych zasobów. Domeną Zakola jest również praca na rzecz aktywizacji mieszańców obszarów wiejskich oraz tworzenie i wspieranie inicjatyw rozwijających potencjał turystyczny obszaru. Do inicjatyw tych należą m.in. organizacja szkoleń, warsztatów kreatywnych, udział w licznych targach, projektach krajowych i zagranicznych, organizacja Jarmarku w Zakolu

Wsparcie przedsiębiorczości na obszarach wiejskich

Promocja międzynarodowego projektu współpracy

Projekt Akademia Liderek Zakola Dolnej Wisły

Warsztaty Design Thinking

Dolnej Wisły, konkursów na Markę Lokalną, tworzenie szlaków turystycznych, questów.

Ważnym punktem działalności Stowarzyszenia jest promocja rodzimych produktów tradycyjnych. LGD uczestniczyła w wielu imprezach krajowych i zagranicznych promując kuchnię regionalną i produkty tradycyjne regionu: miody, nalewki, wypieki, smalec, powidła i konfitury. Angażuje się w projekty międzynarodowe promujące produkty lokalne („European Taste Trail Network", „Ambertrail Greenways"). Działalność Stowarzyszenia była wielokrotnie nagradzana w różnych konkursach regionalnych i ogólnopolskich.

Od 2016 roku Lokalna Grupa Działania wdraża wielofunduszową Strategię Rozwoju Lokalnego Kierowanego przez Społeczność, w ramach której we współpracy z Samorządem Województwa Kujawsko-Pomorskiego organizuje konkursy dotacyjne i grantowe mające na celu realizację projektów skoncentrowanych na wielowymiarowej aktywizacji i poprawie jakości życia mieszkańców na obszarach wiejskich.

Informacja o działaniach LGD poza LSR

Lokalna Grupa Działania „Zakole Dolnej Wisły" pozyskuje dofinansowania na wsparcie inicjatyw lokalnych m.in. ze środków Polsko Amerykańskiej Fundacji Wolności oraz rządowego programu dotacyjnego Fundusz Inicjatyw Obywatelskich. Dzięki dofinansowaniom realizowane są projekty ukierunkowane na aktywizację mieszkańców oraz zwiększenie ich zaangażowania w życie społeczne i publiczne. Od 2021 r. LGD „Zakole" współpracuje z Akademią Rozwoju Filantropii w Polsce wdrażając ogólnopolskie program grantowy Działaj Lokalnie.

Świąteczne warsztaty aktywizacyjne

Stowarzyszenie współpracuje z lokalnymi organizacjami i instytucjami kultury w zakresie organizacji wydarzeń kulturalnych, punktów informacyjnych, wsparcia promocyjnego i doradczego oraz tworzenia wspólnej sieci kontaktów.

Opis obszaru LGD

Obszar LGD „Zakole Dolnej Wisły" obejmuje 4 gminy wiejskie terytorialnie przynależące do województwa kujawsko-pomorskiego, w tym 2 przynależące administracyjnie do powiatu chełmińskiego – Kijewo Królewskie i Unisław, jedną przynależącą do powiatu bydgoskiego – Dąbrowa Chełmińska oraz jedną przynależącą do powiatu toruńskiego – Zławieś Wielka.

Obszar Zakola leży w pięknej dolinie Wisły, obejmuje jej najbardziej wysunięty na zachód, prawobrzeżny odcinek, rozciągnięty między Bydgoszczą Chełmnem i Toruniem. Posiada on bogate walory przyrodnicze, krajobrazowe i kulturowe należąc do krainy geograficzno-historycznej leżącej pomiędzy Drwęcą a dolną Wisłą – Ziemia Chełmińska.

Stowarzyszenie Lokalna Grupa Działania

Ziemia Gotyku

Dane teleadresowe LGD
Lokalna Grupa Działania Ziemia Gotyku
Brąchnówko 18
87-140 Chełmża
tel. 56 610 80 17, 607 745 091
e-mail: biuro@ziemiagotyku.com

Stowarzyszenie Lokalna Grupa Działania Ziemia Gotyku zostało założone w dniu 29 stycznia 2015 roku i działa na rzecz rozwoju gmin wiejskich Chełmża, Łubianka, Łysomice i Papowo Biskupie oraz Miasta Chełmża. Stowarzyszenie kontynuuje i rozwija działalność Fundacji Ziemia Gotyku LGD, która realizowała program Leader w latach 2006-2015.

Od 2016 r. LGD ogłasza nabory wniosków na podejmowanie i rozwijanie działalności gospodarczej, rozwój niekomercyjnej infrastruktury kulturalnej, rekreacyjnej i turystycznej, rewitalizację obszarów zdegradowanych, na oddolne inicjatywy dla lokalnej społeczności, a także działania w zakresie klubów młodzieżowych, organizowania się lokalnej społeczności poprzez usługi wzajemnościowe, usługi lokalnego lidera i animatora społeczności lokalnej, aktywizację społeczno-zawodową.

LGD realizuje plan komunikacji, organizowane są spotkania informacyjno-konsultacyjne, szkolenia związane z naborami, spotkania animacyjne, konkursy dla społeczności lokalnej, stoiska promujące działalność LGD podczas imprez lokalnych, warsztaty tematyczne.

W 2020 roku LGD Ziemia Gotyku zrealizowała projekt mający na celu **promocję przedsiębiorczości i wzmocnienie roli kobiet** w rozwoju gospodarczym obszaru LGD Ziemia Gotyku. Projekt był realizowany dzięki środkom otrzymanym z **Programu Grantów Lokalnych Banku BNP Paribas Polska**. W ramach projektu zrealizowano cykl 5 webinariów dot. przedsiębiorczości, motywacji, zakładania działalności gospodarczej. Zaprezentowano również sylwetki kobiet przedsiębiorczych z obszaru LGD Ziemia Gotyku W 2020 roku LGD Ziemia Gotyku pozyskała grant z Fundacji Fundusz Współpracy na realizację projektu współpracy międzynarodowej pn. **„Lokalne partnerstwa międzysektorowe na rzecz włączenia społecznego”**. Grant realizowany jest w partner-

Jezioro Chełmżyńskie

Dni Chełmży (2019 r.)

Wystawa prac na zakończenie projektu pn. „Gmina Łubianka w obiektywie”

Szkolenie dla grantobiorców

stwie z czeską LGD Brdy-Vltava o.p.s. jako rozszerzenie projektu grantowego z EFS-u pn. „Lokalne Ośrodki Włączenia Społecznego Ziemi Gotyku”.

W rezultacie współpracy międzynarodowej oraz w oparciu o bogate doświadczenia partnera zagranicznego został opracowany model animacji i aktywizacji w formie partnerstw międzysektorowych na rzecz włączenia społecznego. Model będzie przekazany do Grantobiorców z obszaru LGD ubiegających się o granty EFS w ramach zasad naboru w formie rekomendacji, zaleceń i dobrych praktyk poprzez opracowany poradnik oraz przeprowadzone warsztaty i szkolenie.

Stowarzyszenie Lokalna Grupa Działania Ziemia Gotyku otrzymała **2 wyróżnienia** w konkursie na projekt współpracy w kategorii **kapitał społeczny**, **dziedzictwo lokalne**, organizowane przez KSOW za projekt współpracy międzynarodowej

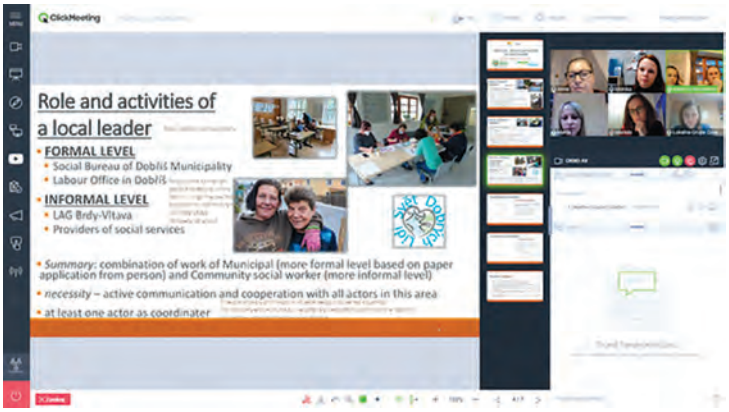

Warsztaty koncepcyjne z partnerem

pt. EKO-PÓŁNOC (partnerzy: Finlandia, Łotwa, Estonia), a także w tej samej kategorii za projekt współpracy międzyterytorialnej **pt. Skarby Ziemi Chełmińskiej** (w partnerstwie z Vistula–Terra Culmensis – Rozwój przez Tradycję i LGD Zakole Dolnej Wisły).

Pałac w Wybczu (Gmina Łubianka)

Warsztaty ekologiczne dla młodzieży w Finlandii

Stowarzyszenie Lokalna Grupa Działania

Ziemia Wąbrzeska

Dane teleadresowe LGD
Stowarzyszenie Lokalna Grupa Działania Ziemia Wąbrzeska
ul. Grudziądzka 9
87-200 Wąbrzeźno
tel. 56 470 89 08
e-mail: biuro@lgdwabrzezno.pl

ZIEMIA WĄBRZESKA

Wiatrak koźlak, Kurkocin (autorka – Świniarska)

Lokalna Grupa Działania Ziemia Wąbrzeska łączy w działaniu przedstawicieli władz publicznych, lokalnych partnerów społecznych i gospodarczych oraz mieszkańców z obszaru Miasta Wąbrzeźno i trzech gmin wiejskich: Dębowej Łąki, Książek i Ryńsk, należących administracyjnie do województwa kujawsko-pomorskiego i zlokalizowanych w powiecie wąbrzeskim. Obszar objęty Lokalną Strategią Rozwoju zajmuje łączną powierzchnię ponad 381 km^2, którą zamieszkuje 30 086 mieszkańców (dane na 31.12.2013r.).

Obszar objęty LSR – 381 km^2
Gminy członkowskie: Dębowa Łąka, Książki, Ryńsk, Wąbrzeźno (m)
Liczba mieszkańców: 30 086

Działania poza LSR:
udział w Programie Stypendiów Pomostowych – od 2017 r. udzieliliśmy rekomendacji dla 24 studentów, obecna edycja Programu będzie piąta z naszym udziałem.

Konkurs fotograficzny w ramach poddziałania 19.4 „Koszty bieżące i aktywizacja" (autor – Latuszek)

Projekt grantowy „Alpaki – terapeuciaki"

Konkurs fotograficzny „Zimowa pocztówką z LGD" w ramach poddziałania 19.4 „Koszty bieżące i aktywizacja" – Wąbrzeska Struga

Urokliwe zakątki Ziemi Wąbrzeskiej (autorka –Świniarska)

Budżet:
Poddziałanie 19.2
PROW: 1 525 000,00 EUR
RPO WK-P 2014–2020: 1 720 000,00 PLN
EFRR: 4 240 000,00 PLN
Poddziałanie 19.3: 62 500,00 EUR
Poddziałanie 19.4: 462 500,00 EUR

Cel ogólne Strategii:
1. Rozwój konkurencyjnej przedsiębiorczości na obszarze LSR.
2. Rozwój i wspierania aktywności społecznej.
3. Wzrost konkurencyjności obszaru Ziemia Wąbrzeska.

Konkurs fotograficzny „Zimowa pocztówka z LGD" w ramach poddziałania 19.4 „Koszty bieżące i aktywizacja" (autorka – Wrzesińska)

Przykład inwestycji infrastrukturalnych – mostek na jez. Zamkowym w Wąbrzeźnie

Warsztaty rękodzielnicze w ramach aktywizacji

Stowarzyszenie Lokalna Grupa Działania

Miasta Brodnicy

Dane teleadresowe LGD
Stowarzyszenie Lokalna Grupa Działania Miasta Brodnicy
ul. Nad Drwęcą 30
87-300 Brodnica
www.lgd.brodnica.pl
lgd.miastabrodnicy@wp.pl
tel. 733 866 444

Stowarzyszenie Lokalna Grupa Działania Miasta Brodnicy powstało 29 września 2015 r. Podczas zebrania założycielskiego zatwierdzony został statut organizacji. Dokonano wyboru zarządu, komisji rewizyjnej a także Rady, która jest organem decyzyjnym Stowarzyszenia. Inicjatorem powstania LGD było Stowarzyszenie na Rzecz Rozwoju Społecznego „Młodzi dla Brodnicy". Swoimi działaniami Stowarzyszenie obejmuje obszar Miasta Brodnica. Lokalna Grupa Działania skupia w swoich szeregach brodnickie organizacje pozarządowe, sektor publiczny i gospodarczy, a także mieszkańców. Celem działania Stowarzyszenia jest aktywizacja społeczności lokalnej i działania na rzecz rozwoju Brodnicy.

Działania, które są realizowane w ramach środków których dysponentem jest LGD Miasta Brodnicy to:

- otwarcie lub rozwój świetlicy środowiskowej, kluby młodzieżowe, inne placówki o charakterze środowiskowym,
- szkolenia, kursy, staże dające nowe umiejętności zawodowe i społeczne,
- rozwój usług wzajemnościowych i samopomocowych,
- edukacja animatorów i liderów lokalnej społeczności,
- wydarzenia animacyjne i integrujące lokalną społeczność,
- działania związane z rozwojem przedsiębiorczości społecznej.

Konferencja „Kobieta bez barier"

Warsztaty aktywizacji społecznej

Projekt „Przygoda z kulturą. Animowanie lokalnej społeczności w sferze działań edukacyjno- kulturalnych"

Warsztaty aktywizacji społecznej

Projekt „Brodnicka Terapia Teatrem"

Do tej pory działania te podjęło 21 beneficjentów, którzy łącznie realizują 40 projektów.

Stowarzyszenie LGD Miasta Brodnicy zleca również organizację Warsztatów Aktywizacji Społecznej. W ramach których odbyły się m.in. warsztaty historyczne, ekologiczne, rękodzielnicze oraz wyjazdy edukacyjne. Realizowane działania przyczyniają się do zwiększania aktywności społeczno-zawodowej osób objętych wsparciem poprzez przebudzenie i zachęcenie do działania osób wykluczonych raz zagrożonych ubóstwem.

Cyklicznie co roku Stowarzyszenie organizuje konferencję pn. „Kobieta bez Barier". W latach 2019–2020 LGD realizowało projekt pn. „Brodnica – moje miejsce na ziemi" finansowane ze środków Fundacji Orlen. Organizowane były warsztaty „Krok do samodzielności" poświęcone nabywaniu kompetencji kluczowych potrzebnych do samorealizacji i rozwoju osobistego. Zorganizowano warsztaty rękodzielnicze dla podopiecznych Domu Pomocy Społecznej w Brodnicy.

Konferencja „Kobieta bez barier"

Warsztaty „Rozwój osobisty"

Lokalna Grupa Działania

„Grudziądzki Spichlerz”

Dane teleadresowe LGD
Stowarzyszenie Lokalna Grupa Działania „Grudziądzki Spichlerz”
ul. Portowa 8
86-300 Grudziądz
tel. 605 173 605
e-mail: biuro@lgd.grudziadz.pl
www.lgd.grudziadz.pl

LGD „Grudziądzki Spichlerz” – Stowarzyszenie ma siedzibę w Mieście Grudziądzu, które położone jest na Pomorzu Nadwiślańskim, z pięknym widokiem na grudziądzkie spichrza. Stąd też wzięła się nazwa Naszego Stowarzyszenia. Przez długi okres panował tu zastój z uwagi na dużą liczbę zamkniętych wielotysięcznych zakładów pracy. Na szczęście ten etap jest już dawno za Mieszkańcami

Wizyta studyjna

Festyn Rodzinny organizowany przez LGD „Grudziądzki Spichlerz”

W ramach projektu są realizowane warsztaty artystyczne, zajęcia z terapeutami zajęciowymi m.in. z papieroplastyki, quilingu, fotografii, ceramiki oraz powertexu, spotkania z psychologiem

Występ artystyczny wokalisty Centrum Rehabilitacji – projekt „W stronę samodzielności”

Grudziądz

Wieża Klimek

Grudziądza. Nasze Stowarzyszenie dzięki wsparciu z Funduszy Europejskich podejmuje inicjatywy mające na celu zarówno aktywizację zawodową (aktualnie jesteśmy w trakcie oceny wniosków w konkursie 1/K/2021 z budżetem ponad 1,5 mln złotych), jak również przeciwdziałanie wykluczeniom społecznym. Chcemy pobudzać mieszkańców do działania dzięki niedawno rozpoczętym projektom grantowym skierowanym m.in. dla osób niepełnosprawnych, dzieci umieszczonych w instytucjonalnej pieczy zastępczej, chorych przewlekle, niesłyszących, ale również dla mieszkańców, którzy chcą swoją pracą upiększyć nasze miasto sadzonkami lawendy lub skorzystać z zabiegów zdrowotnych w grocie solankowej. Jesteśmy nowym zespołem, pełnym pasji i zaangażowania, nie boimy się wyzwań i wciąż się rozwijamy, aby móc wspierać rozwój naszego pięknego miasta.

Szkolenie dla potencjalnych grantobiorców

Stanowisko LGD „Grudziądzki Spichlerz”. Dożynki Wojewódzkie – Tuchola

Stowarzyszenie Lokalna Grupa Działania

Inowrocław

Dane teleadresowe LGD
Stowarzyszenie Lokalna Grupa Działania Inowrocław
ul. Królowej Jadwigi 15
88-100 Inowrocław
tel. 52 353 24 40
e-mail: lgd@inowroclaw.pl

Podstawowe informacje dotyczące założeń, realizacji LSR

Stowarzyszenie Lokalna Grupa Działania Inowrocław funkcjonuje w Gminie Miejskiej Inowrocław od 2015 roku. Działalność Stowarzyszenia określona jest poprzez statut, w którym zakłada się zrzeszanie członków, spośród przedstawicieli sektora publicznego, społecznego, gospodarczego oraz mieszkańców Miasta Inowrocławia. Praca biura uwarunkowana jest realizacją Lokalnej Strategii Rozwoju, dzięki której wzmacniany jest lokalny potencjał i aktywizacja lokalnej społeczności. Wsparcie wdrażane jest poprzez realizację projektów grantowych, a także udział w wielu miejskich inicjatywach, które to stanowią także jedną z zasad wprowadzonych w celach statutowych. Począwszy od 2018 roku LGD Inowrocław realizuje „Projekt grantowy Stowarzyszenia Lokalna Grupa Działania Inowrocław", którego wartość wynosi łącznie 3 307 486,25 zł. LGD Inowrocław przyznało 2 316 316,56 zł. Do tej pory wsparciem objęto 630 osób zagrożonych ubóstwem wykluczeniem społecznym z obszaru Miasta Inowrocław. Dofinansowane projekty dotyczyły:

1. Działań na rzecz osób zagrożonych ubóstwem lub wykluczeniem społecznym, w zakresie wdrożenia rozwiązań z obszaru aktywnej integracji o charakterze środowiskowym. Typ ten pozwolił na rozpoczęcie wsparcia dla dzieci i młodzieży, które społecznie rozwijają swoje umiejętności. Praca polega na innowacyjnym podejściu do najmłodszych mieszkańców miasta poprzez wprowadzanie zajęć chociażby z zakresu robotyki, edukacji, a także chęci pokazania młodzieży, że w różnorodny sposób można efektywnie spędzać czas, spełniając marzenia i podnosząc aspiracje, żeglując, walcząc ze słabościami i problematyką życia codziennego. W tymże typie pojawiają się też działania skierowane dla osób korzystających ze wsparcia o charakterze środowiskowym.
2. Działania wspierające rozwiązania w zakresie organizowania społeczności lokalnej i animacji społecznej. Dotychczas w ramach tego typu projektów grantowych aktywizowano osoby dorosłe, które otrzymywały wyspecjalizowaną pomoc aktywizując się społecznie. Projekty takie

Akcja charytatywna z DKMS w ramach Dnia Dawcy Szpiku dla Alexa – mieszkańca Inowrocławia

Event integrujący lokalną społeczność i członków LGD Inowrocław podczas Świąt Bożego Narodzenia

Piknik LGD Inowrocław z okazji Dnia Dziecka

Projekt grantowy „Akademia mamy" – grupa wsparcia dla mieszkanek Inowrocławia wychowujących niepełnosprawne dzieci

zakładały pracę z matkami wychowującymi samotnie niepełnosprawne dzieci, z osobami starszymi, które uczestniczyły w zajęciach terapeutycznych, muzykoterapii oraz sportu. Wsparcie otrzymały też osoby bezdomne poprzez pomoc w życiu codziennym.

3. Działania na rzecz osób zagrożonych ubóstwem lub wykluczeniem społecznym, w ramach aktywizacji społeczno-zawodowej. W ramach projektów grantowych LGD Inowrocław realizuje na początku działań zakres aktywizacji społecznej, a następnie zawodowej. Wsparciem objęte są osoby pozostające bierne w sferze zawodowej. Oferowana jest pomoc psychologiczna i terapeutyczna, przechodząc do dalszej ścieżki działań o charakterze zawodowym, by wraz z doradcą zawodowym dokonać wyboru najlepszego zawodu dla uczestników projektu. Finalnie osoby objęte wsparciem korzystają ze szkoleń, kursów i staży, a wielokrotnie pozyskują wymarzone miejsce pracy, chociażby jako pracownik administracyjny, florysta czy kierowca.

Opis obszaru objętego LSR

Inowrocław, stolica Kujaw Zachodnich, leży w Centralnej Polsce, na skrzyżowaniu głównych tras komunikacyjnych i handlowych, mających olbrzymie znaczenie dla gospodarki i turystyki kraju, w sąsiedztwie dużych ośrodków kulturalnych i gospodarczych – Torunia, Bydgoszczy i Włocławka. Miasto Inowrocław łączy dwie funkcje: ośrodka uzdrowiskowego z rozbudowaną siecią sanatoriów i ośrodka gospodarczego, wykorzystującego leżące pod miastem i na jego obrzeżach bogate pokłady surowca, w tym sól kamienną. Stolica Kujaw Zachodnich jest najważniejszym ośrodkiem gospodarczym w regionie. Obszar miasta Inowrocław zajmuje 30 km^2 powierzchni. Jest piątym co do wielkości miastem Województwa Kujawsko-Pomorskiego, które zajmuje 0,16 powierzchni tego też obszaru. Według danych statystycznych obszar ten zamieszkuje 73 577 osób, Mieszkańcy gminy miasta Inowrocław stanowią 45,53% ludności powiatu inowrocławskiego. Gmina miejska Inowrocław dzieli się na następujące osiedla: Piastowskie, Mątwy, Solno, Stare Miasto, Szymborze, Uzdrowiskowe.

Spotkanie seniorów w ramach polityki senioralnej i rady miejskiej seniorów w siedzibie LGD Inowrocław

Warsztaty aktywizacyjne dla Dziennego Domu Pobytu w Inowrocławiu

Stowarzyszenie Lokalna Grupa Działania

Miasto Włocławek

Dane teleadresowe LGD
Lokalna Grupa Działania Miasto Włocławek
ul. Piekarska 6
87-800 Włocławek
tel. 729 767 931
e-mail: lgd.wloclawek@wp.pl

Stowarzyszenie Lokalna Grupa Działania Miasto Włocławek uzyskało wpis do rejestru stowarzyszeń 9 grudnia 2015 r. W skład Stowarzyszenia wchodzą mieszkańcy, organizacje pozarządowe, przedsiębiorcy i reprezentanci administracji samorządowej.

LGD zostało powołane w celu realizacji Lokalnej Strategii Rozwoju na terenie miasta Włocławek. Celem działalności LGD jest wzrost aktywizacji społeczno-zawodowej mieszkańców objętych LSR (osób zagrożonych ubóstwem lub wykluczaniem społecznym).

Bulwary – panorama

„Mocni razem - podniesienie kwalifikacji liderów, wolontariuszy i organizatorów społeczności lokalnej" – Miejski Ośrodek Pomocy Rodzinie

Klub młodzieżowy „Osiągalnia" przy świetlicy środowiskowej MOPR „Zachęta"

Klub młodzieżowy „Małe Południe" – Szkoła Podstawowa nr 7

„Kieszonkowe ogrody dziełem seniora" – Włocławskie Centrum Edukacji Ekologicznej

Amazonki – „Aktywni niepełnosprawni"

„Aktywne Popołudnie z wiedzą, kulturą i sportem" – Zespół Szkół nr 11

Stowarzyszenie Lokalna Grupa Działania

Chełmno

Dane teleadresowe LGD
Stowarzyszenie Lokalna Grupa Działania Chełmno
ul. Dominikańska 35
86-200 Chełmno
tel. 56 676 28 87, 501 388 474, 517 398 043
www.lgdchelmno.pl
e-mail: lgdchelmno@wp.pl

Podstawowe informacje dotyczące założeń, realizacji LSR

Stowarzyszenie Lokalna Grupa Działania Chełmno współpracuje z mieszkańcami miasta Chełmna, przedsiębiorcami, organizacjami pozarządowymi oraz miejscowymi instytucjami, których działalność powiązana jest z celami Stowarzyszenia. Naszą Lokalną Strategię Rozwoju realizujemy głównie poprzez:

- zwiększenie liczby działań w obszarze aktywnej integracji o charakterze środowiskowym na rzecz osób wykluczonych i zagrożonych wykluczeniem społecznym i ich otoczenia,
- wsparcie w zakresie organizowania społeczności lokalnej i animacji społecznej,
- wsparcie rozwoju gospodarki społecznej i przedsiębiorczości społecznej na obszarze LGD Chełmno.

Jako LGD Chełmno dbamy o aktywizację społeczną całego miasta Chełmna poprzez organizowanie wydarzeń oraz przedsięwzięć animujących. Wśród tych działań wielki sukces odniosły takie wydarzenia jak Dom Strachu oraz Morskie Opowieści.

Dzięki ogłaszanym naborom na projekty objęte grantami poziom aktywizacji społecznej znacząco wzrasta. Projekty realizowane są przez takie podmioty jak stowarzyszenia zwykłe oraz rejestrowane, fundacje czy też jst. Poniżej przedstawiamy kilka ze zrealizowanych grantów:

1. Fundacja Rodzina Przymierza w Chełmnie, tytuł projektu „Pomoc mało kosztuje, a tak wiele można za nią kupić", wartość dofinansowania: 50 000,00 zł. Grupą docelową były osoby potrzebujące wsparcia w codziennym funkcjonowaniu. W ramach projektu realizowane były liczne warsztaty, wykłady, spotkania indywidualne oraz wyjazdy integracyjne. Na koniec projektu uczestnicy postanowili zrobić kartki świąteczne i wręczyć je dzieciom z Przedszkola Tęczowy Zakątek oraz Placówek Opiekuńczo-Wychowawczych.
2. Fundacja Green Team, tytuł projektu „Klub Muzyczny Fundacji Green Team", wartość dofinansowania: 50 000,00 zł. Grupą docelową były dzieci mieszkające w Placówce Opiekuńczo-Wychowawczej w Chełmnie. W ramach projek-

Dom Strachu

Zarząd i pracownicy biura

Akcja Mikołajkowa

Akcja Walentynkowa

tu realizowane było m.in. indywidualne wsparcie psychologiczne, warsztaty taneczne, muzyczne oraz sceniczne. Uczestnicy zapoczątkowali inicjatywą lokalną Jerusalem challenge dla Placówek Opiekuńczo-Wychowawczych w całej Polsce.

3. Chełmińskie Stowarzyszenie Oświatowe, tytuł projektu „Klub Młodzieżowy Akademia", wartość dofinansowania: 30 200,00 zł. Grupą docelową były dzieci oraz młodzież szkolna uczęszczająca do szkoły podstawowej. W ramach projektu realizowane były m.in. zajęcia teatralne połączone z profilaktyką współczesnych zagrożeń środowiskowych, indywidualne poradnictwo psychologiczne, zajęcia kreatywne z tworzenia ekologicznych kosmetyków, czy też survival.

Informacje o działaniach poza LSR

Współpraca z Polską Akcją Humanitarną oraz Pajacykiem

7 sierpnia 2019 roku Stowarzyszenie Lokalna Grupa Działania Chełmno podpisało umowę o współpracy z Polską Akcją Humanitarną w zakresie dożywiania dzieci w szkołach w roku szkolnym 2019/2020 w ramach Programu Pajacykowa Sieć Pomocowa. Projektem zostało objętych 74 dzieci z 3 chełmińskich szkół podstawowych, suma przyznanych środków to 50 000,00 zł. W sierpniu 2020 roku podpisaliśmy umowę na kolejny roku szkolny, tym razem na 60 000,00 zł. Wsparciem w roku szkolnym 2020/2021 zostało objętych 88 dzieci.

Dodatkowo LGD Chełmno włączyło się w akcję #PajacykBezPrzerwy. W związku z tym 10 kwietnia oraz 12 czerwca 2020 roku przy współpracy z Polską Akcją Humanitarną oraz Auchan Grudziądz rozdało około 100 paczek najbardziej potrzebującym rodzinom z Chełmna. Cała akcja w dobie pandemii odbywała się w ścisłym reżimie sanitarnym. W skład paczek wchodziły nie tylko produkty żywnościowe, ale również podstawowe artykuły higieniczne.

Warsztaty kulinarne

Opis obszaru objętego LSR

Lokalna Grupa Działania Chełmno obejmuje obszar administracyjny miasta Chełmno. Chełmno położone jest nad Wisłą, w północno-środkowej części województwa kujawsko-pomorskiego. Chełmno jest najstarszym miastem i administracyjnym ośrodkiem obszaru od wieków nazywanego Ziemią Chełmińską. Lokacja prawna grodu Chełmno w 1233 r. była później wielokrotnie powielana przy lokacji innych polskich miast i znana jest w historii urbanistyki jako chełmińskie prawo miejskie.

Stowarzyszenie Lokalna Grupa Działania

„Dla Miasta Torunia”

Dane teleadresowe LGD
Stowarzyszenie Lokalna Grupa Działania „Dla Miasta Torunia”
ul. Grunwaldzka 38
87-100 Toruń
tel. 794 687 100
e-mail: biuro@dlatorunia.pl
www.dlatorunia.pl, www.willazpasja.pl

LOKALNA GRUPA DZIAŁANIA
Dla Miasta Torunia

Stowarzyszenie Lokalna Grupa Działania „Dla Miasta Torunia” uzyskało wpis do rejestru stowarzyszeń 4 stycznia 2016 r. W skład Stowarzyszenia wchodzą mieszkańcy, organizacje pozarządowe, przedsiębiorcy i administracja samorządowa.

LGD zostało powołane w celu realizacji Lokalnej Strategii Rozwoju dla obszaru Lokalnej Grupy Działania „Dla Miasta Torunia”. **Lokalna Strategia Rozwoju (LSR)** znana była do tej pory jako mechanizm włączania społeczności lokalnych na rzecz realizowania oddolnych inicjatyw na terenach wiejskich. Obecnie mamy możliwość realizowania tego zadania również na terenach miast. LSR to realizacja koncepcji **Rozwoju Lokalnego Kierowanego przez Społeczność (RLKS)**.

Działania animacyjne dla mieszkańców Torunia

Obszar LSR obejmie 17 jednostek urbanistycznych Torunia, w tym: Barbarka, Bielany, Bielawy, Bydgoskie Przedmieście, Wrzosy, Czerniewice, Grębocin Nad Strugą, Grębocin Przy Lesie, Jakubskie Przedmieście, Katarzynka, Mokre Przedmieście, Podgórz, Rubinkowo, Rudak, Stare Miasto, Starotoruńskie Przedmieście, Stawki.

Celem działalności LGD jest wzrost aktywizacji społeczno-zawodowej mieszkańców objętych LSR (znajdujących się w trudnej sytuacji życiowej bądź zawodowej). Efektem projektu jest przygotowanie LSR poprzez budowanie potencjału, szkolenie i tworzenie sieci kontaktów w celu przygotowania i wdrożenia strategii rozwoju lokalnego w miastach powyżej 20 tys. mieszkańców.

Od początku działalności na obszarze LSR zrealizowano: 47 grantów, a w trakcie realizacji są 32 granty i 3 projekty konkursowe.

Od marca 2020 r. Lokalna Grupa Działania „Dla Miasta Torunia" wypełnia swoje zadania jako animator i jest realizatorem zadania publicznego Wspieranie Rozwoju Wspólnot i Społeczności Lokalnych – Centrum Aktywności Lokalnej „Willa z pasją", dodatkowo jest współorganizatorem i partnerem wydarzenia „Święto Chełmińskiego Przedmieścia", prowadzi punkt „Majsterkowania". Dodatkowo angażuje się w inne aktywności oddolne, m.in. jest partnerem projektu społecznego „Imigranci też chcą być Polakami", którego inicjatorkami są uczennice I Liceum Ogólnokształcącego w Toruniu.

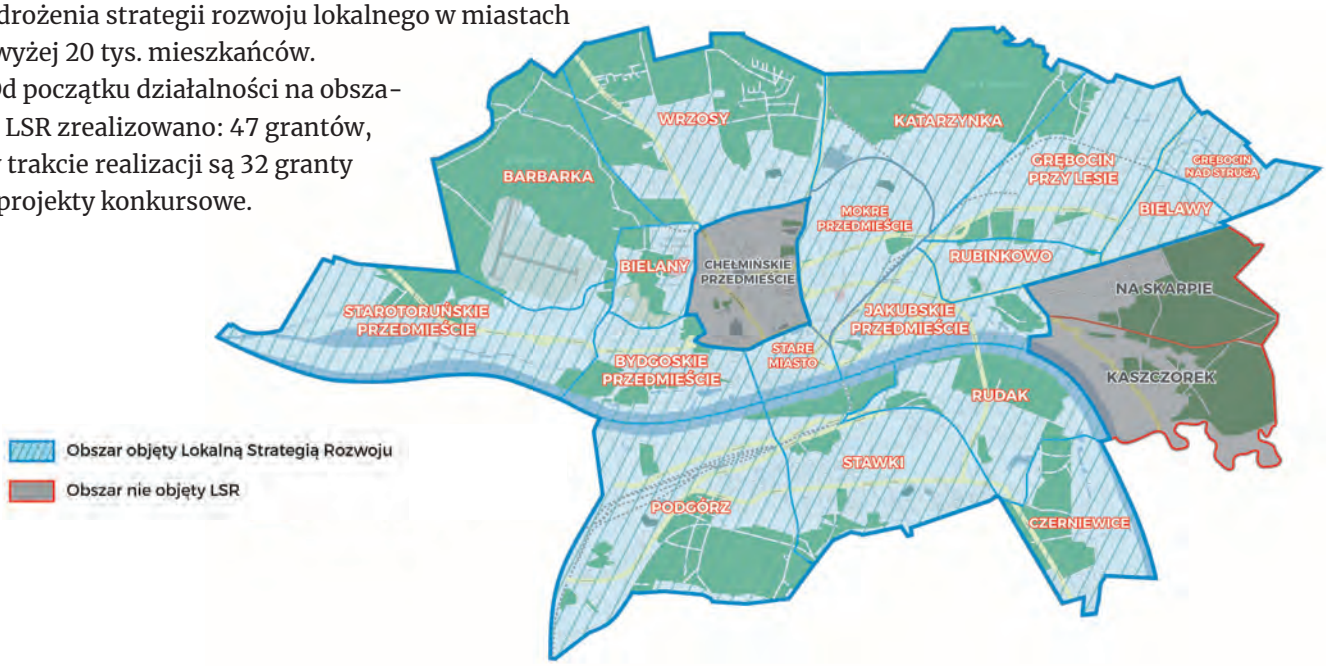

Stowarzyszenie Bydgoska Lokalna Grupa Działania

„Dwie Rzeki"

Dane teleadresowe LGD
Stowarzyszenie Bydgoska Lokalna Grupa Działania „Dwie Rzeki"
ul. Obrońców Bydgoszczy 1, 85-054 Bydgoszcz (II piętro)
Dominika Dubiela – Kierownik Biura, tel. 531 602 727, e-mail: d.dubiela@lgd.bydgoszcz.pl; Wiktoria Janc – Specjalista ds. projektów i animacji, tel. 789 442 841, e-mail: w.janc@lgd.bygdoszcz.pl; Klaudia Murek – Specjalista ds. projektów i animacji, tel. 789 442 840, e-mail: k.murek@lgd.bydgoszcz.pl
biuro@lgd.bydgoszcz.pl
www.facebook.com/LGD.DwieRzeki
www.lgd.bydgoszcz.pl
Godziny pracy biura LGD:
pn, śr, cz: 08:00–16:00, wt: 08:00–17:30, pt: 08:00–14:30

stowarzyszenie bydgoskalokalnagrupadziałania DWIE RZEKI

Podstawowe informacje dotyczących założeń, realizacji LSR

LSR stanowi podstawę do realizacji instrumentu RLKS. Jest wyznacznikiem przyjętych przez LGD kierunków planowanych działań przyczyniających się do realizacji celów LSR, a określonych w wyniku przeprowadzonej analizy sytuacji społeczno-gospodarczej oraz na podstawie wniosków płynących od mieszkańców danego obszaru podczas powstawania LSR. Jest narzędziem służącym włączeniu obywateli na szczeblu lokalnym w inicjowanie i realizację działań na rzecz rozwoju lokalnego.

Projekty w trakcie realizacji

1. **„Wsparcie w zakresie kosztów bieżących i animacji Stowarzyszenia Bydgoska Lokalna Grupa Działania „Dwie Rzeki"**, nr projektu RPKP.11.01.00-IZ.00-04-267/19, w ramach osi priorytetowej 11 Rozwój Lokalny Kierowany przez Społeczność, działanie 11.1. Włączenie społeczne na obszarach objętych LSR RPO WKP na lata 2019-2022.

- Cel projektu: Sprawne wdrażanie Lokalnej Strategii Rozwoju LGD „Dwie Rzeki", w tym realizacja planu komunikacji,
- Cel szczegółowy projektu: Wzrost aktywizacji społeczno-zawodowej mieszkańców objętych Lokalnymi Strategiami Rozwoju,
- Okres realizacji projektu: 2019-04-01 do 2022-06-30,
- Planowane efekty projektu: wsparcie LGD Bydgoszcz oraz podmiotów deklarujących/realizujących wsparcie na rzecz osób zagrożonych ubóstwem lub wykluczeniem społecznym z obszaru LSR,
- Wartość projektu: 820 233,82 zł,
- Wkład Funduszy Europejskich: 779 221,97 zł.

2. Projekt grantowy Stowarzyszenia Bydgoska Lokalna Grupa Działania „Dwie Rzeki", nr projektu RPKP.11.01.00-04-0001/17, w ramach osi priorytetowej 11 Rozwój Lokalny Kierowany przez Społeczność, działanie 11.1. Włączenie społeczne na obszarach objętych LSR RPO WKP na lata 2014-2020.

- Cel projektu: Poprawa, do 30.06.2023, aktywności społecznej mieszkańców Miasta Bydgoszczy na terenie objętym LSR Stowarzyszenia Bydgoska Lokalna Grupa Działania „Dwie Rzeki",
- Cel szczegółowy projektu: Wzrost aktywizacji społeczno-zawodowej mieszkańców objętych Lokalnymi Strategiami Rozwoju,
- Okres realizacji projektu: 01.01.2018–30.06.2023,
- Planowane efekty projektu: Wzrost aktywności społecznej osób zagrożonych ubóstwem lub wykluczeniem społecznym,
- Wartość projektu: 4 573 612,82 zł,
- Wkład Funduszy Europejskich: 3 887 570,85 zł.

Opis obszaru objętego LSR

Misją Stowarzyszenia jest wzmacnianie oraz pobudzanie potencjału lokalnej społeczności Miasta Bydgoszczy dla pełniejszego zaspokojenia potrzeb, a także aspiracji mieszkańców, z zastosowaniem zasad i założeń Rozwoju Lokalnego Kierowanego przez Społeczność. W celu realizacji tej misji Bydgoska Lokalna Grupa Działania „Dwie Rzeki" skupia swoje działania na rzecz obszaru miasta najbardziej wymagającego wsparcia i interwencji w zakresie rewitalizacji społecznej. Obszar ten obejmuje 7 jednostek urbanistycznych: Błonie, Bocianowo, Fordon I, Fordon II, Okole, Śródmieście, Wilczak.

Jednostki urbanistyczne objęte oddziaływaniem LSR są uwarunkowanymi historycznie częściami miasta wyznaczonymi dla celów programowych i przestrzennych, mającymi określony charakter z dominującą funkcją.

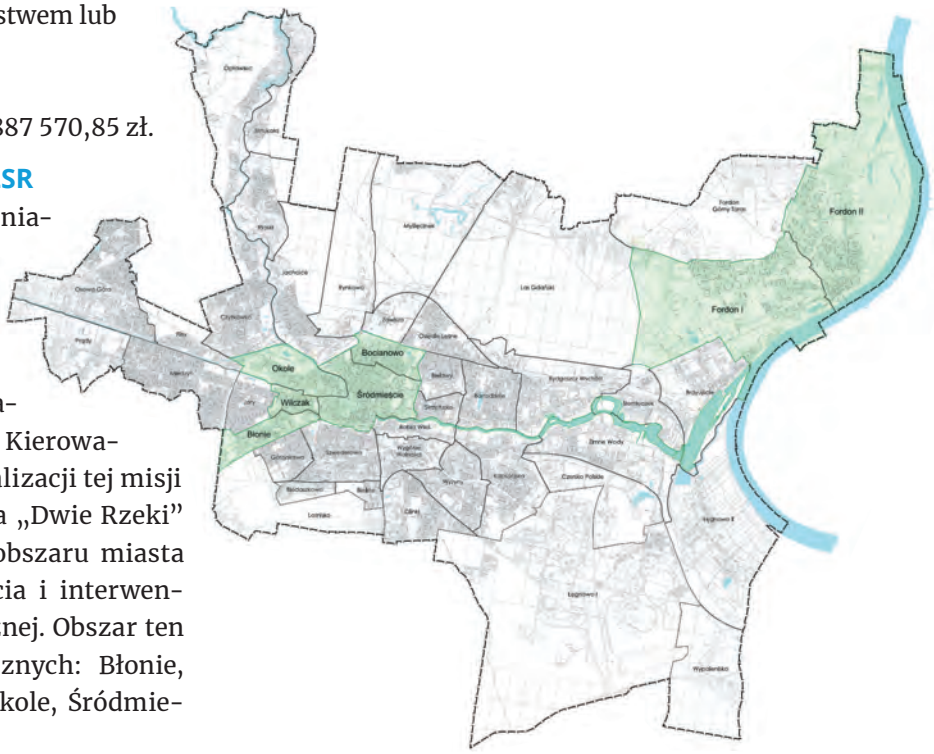

TEL. 511 905 310
DO WYNAJĘCIA BEZ UPRAWNIEŃ

LEADER

Krajowa Sieć Obszarów Wiejskich

Publikacja wydana w ramach projektu

„Efekty wdrażania Lokalnych Strategii Rozwoju
na terenie województwa kujawsko-pomorskiego”

realizowanego przez

Partnerstwo „Lokalna Grupa Działania Bory Tucholskie”

współfinansowanego ze środków Unii Europejskiej
w ramach Schematu II Pomocy Technicznej

„Krajowa Sieć Obszarów Wiejskich”

www.partnerstwo.borytucholskie.pl

Tekst, zdjęcia
LGD z województwa kujawsko-pomorskiego

Wydawca

Wydawnictwo REGION Jarosław Ellwart
81-574 Gdynia, Goska 8
www.wydawnictworegion.pl
e-mail: biuro@wydawnictworegion.pl

ISBN 978-83-7591-799-4

ISBN 978-83-7591-799-4